



Propozycje pakietów pobytowych na Pomorzu Zachodnim dla turystów indywidualnych

**na szlakach przyrodniczo-kulinarnych
„Uroki i Smaki Pomorza Zachodniego”**

Parki, ogrody, krajobrazy i smaki Pomorza Zachodniego



Pakiety jednodniowe

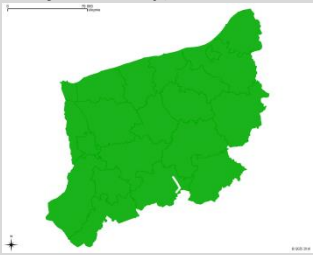
Karta produktu DJ1

Nazwa produktu	Na tropie mamutów i tajemnic templariuszy
Segment odbiorców - podgrupa	Turyści indywidualni, rodziny z dziećmi (miłośnik natury, odkrywca dziedzictwa przyrodniczo-kulturowego, aktywny mieszkaniec)
Termin (pora roku) Czas trwania	Wiosna, lato, jesień, zima 1 dzień
Punkty węzłowe / centra obsługi szlaku	Moryń, Szczecin
Atrakcje podstawowe (opis – charakterystyka miejsca/trasy)	<p>Szczecin – Nowe Czarnowo – Zatoń Dolna – Bielinek – Cedynia – Moryń – Dolsko - Mętno – Chojna – Brwice – Rurka - Szczecin</p> <p>Pomnik przyrody „Krzywy Las” w Nowym Czarnowie k. Gryfina Zatoń – park krajobrazowo-naturalistyczny „Dolina Miłości” i punkt widokowy na dolinę Odry Wędrówka z wąwozu Markocińskiego na punkt widokowy w rezerwacie Bielinek - stanowisko dębu omszonego <i>Quercus Pubescens</i> oraz miejsce przeprawy mamutów przez dolinę Odry u schyłku plejstocenu rezerwat „Wrzosowiska Cedyńskie” Moryń – geopark, Aleja Gwiazd Plejstocenu Mętno – punkt widokowy na teren Cedyńskiego Parku Krajobrazowego Chojna – platan olbrzym Brwice – największy w Polsce okaz mamutowca (łac. <i>sequoiadendron giganteum</i>)</p>
Atrakcje towarzyszące w miejscu docelowym i w najbliższej okolicy	<p>Cedynia – Muzeum Regionalne, klasztor, wieża widokowa, Góra Czcihora Moryń – pomnik raka, kościół romański św. Ducha, mury obronne Dolsko – kościół templariuszy Rurka – kaplica templariuszy</p>
Oryginalność, unikatowość miejsca	<p>Jedno z największych cmentarzysk mamutów w Europie w Bielinku Geopark epoki lodowcowej Ścieżka zwierząt epoki lodowcowej w Moryniu</p>
Długość trasy i proponowany środek transportu	Samochód prywatny przejazd ok. 230 km
Noclegi i wyżywienie	Oferta gastronomiczna: Cedynia, Moryń, Zatoń Dolna
Szacowane koszty (pakietu)	<p>Koszt jednodniowego pakietu od 40 zł/osoba obejmuje:</p> <ul style="list-style-type: none"> • Bilet wstępu na wieżę widokową w Cedyni • Bilet wstępu do Muzeum Regionalnego w Cedyni • obiad w jednej z lokalnych restauracji
Sposób organizacji - dystrybucja (indywidualnie, lokalne biuro, touroperator)	Organizacja wyjazdu we własnym zakresie.

Karta produktu DJ2.

Nazwa produktu	Kolory, zapachy i dźwięki ogrodów w Glinnej oraz Przelewicach
Segment odbiorców - podgrupa	Turyści indywidualni, rodziny z dziećmi (miłośnik natury, odkrywca dziedzictwa przyrodniczo-kulturowego, aktywny mieszkaniec)
Termin (pora roku) Czas trwania	Wiosna i jesień 1 dzień
Punkty węzłowe / centra obsługi szlaku	Szczecin, Barlinek
Atrakcje podstawowe (opis – charakterystyka miejsca/trasy)	<p>Szczecin - Glinna – Pyrzyce – Brzesko – Przelewice - Szczecin</p> <p>Lipa „Św. Ottona” w dzielnicy Szczecina Płonia, Spacer ścieżką dydaktyczną „W poszukiwaniu tajemnic Zielonego Łądu” po terenie Szczecińskiego Parku Krajobrazowego "Puszcza Bukowa" w pobliżu Glinnej. Wędrówka ścieżką dydaktyczną "Sekrety roślin" po terenie ogrodu dendrologicznego w Glinnej. Prelekcja w Punkcie Informacji Przyrodniczo-Leśnej w Glinnej na różne tematy z zakresu botaniki i ekologii (konieczna rezerwacja). Spacer po arboretum w Przelewicach – nauka rozpoznawania różnych gatunków drzew i krzewów, zbieranie liści w okresie jesiennym do szkolnego zielnika (rodziny z dziećmi).</p>
Atrakcje towarzyszące w miejscu docelowym i w najbliższej okolicy	Spacer wzdłuż murów miejskich w Pyrzycach, Studnia św. Ottona w Pyrzycach Sanktuarium Matki Bożej Brzeskiej w Brzesku
Oryginalność, unikatowość miejsca	Możliwość zobaczenia i porównania w ciągu jednego dnia dwóch ogrodów dendrologicznych (Glinna, Przelewice) Najgrubsza i najstarsza lipa szerokolistna w Polsce - lipa „Św. Ottona” w dzielnicy Szczecina Płonia
Długość trasy i proponowany środek transportu	Samochód prywatny ok. 140 km
Noclegi i wyżywienie	Oferta gastronomiczna: Pyrzyce, Przelewice Możliwe jest ognisko z kiełbaskami w ogrodzie w Glinnej lub Przelewicach,
Szacowane koszty (pakietu)	Koszt jednodniowego pakietu od 60 zł/osoba obejmuje: <ul style="list-style-type: none"> • wstęp do ogrodu dendrologicznego w Glinnej • wstęp do arboretum w Przelewicach • obiad w jednej z lokalnych restauracji
Sposób organizacji - dystrybucja (indywidualnie, lokalne biuro, touroperator)	Organizacja wyjazdu we własnym zakresie.

Karta produktu DJ3.

Nazwa produktu	Przez leśne ostępy puszczy nad Drawą – Drawieński Park Narodowy
Segment odbiorców - podgrupa	Turyści indywidualni, rodziny z dziećmi (miłośnik natury, odkrywca dziedzictwa przyrodniczo-kulturowego, aktywny mieszkaniec)
Termin (pora roku) Czas trwania	Wiosna, lato, jesień 1 dzień
Punkty węzłowe / centra obsługi szlaku	Drawno
Atrakcje podstawowe (opis – charakterystyka miejsca/trasy) 	Drawno – Barnimie – Zatom - Głusko <i>Zwiedzanie wystawy "Zwierzęta i gleby DPN" w siedzibie Dyrekcji Drawieńskiego Parku Narodowego, wędrówka przez DPN na wybranym odcinku trasy: Drawno - Barnimie - Uroczysko Drawski Matecznik – Zatom (klon Solarzy) - Święta Hala (Wydrzy Głaz) - Radęcin - Moczele - Głusko (dla wariantu rowerowego – przejazd rowerem)</i> Dodatkowo mini-spyw kajakiem po Drawie
Atrakcje towarzyszące w miejscu docelowym i w najbliższej okolicy	Przejażdżka rowerami na wybranej trasie: możliwość wypożyczenia kajaków lub rowerów Stacja Wodna PTTK Drawno, Zakład usług wielobranżowych "EMILEX" Drawno
Oryginalność, unikatowość miejsca	Jedyny park narodowy w Polsce, którego głównym celem jest ochrona krajobrazu równin sandrowych z ekosystemami wodno-leśnymi – DPN Trasa jednego z najciekawszych spływów kajakowych w Polsce – rzeka Drawa Najstarszym i najgrubszym klonem w Polsce jest klon Solarzy w Zatomiu
Długość trasy i proponowany środek transportu	Wariant 1: rower Wariant 2: samochód przejazd ok. 60 km
Noclegi i wyżywienie	Oferta gastronomiczna: Drawno, Zatom Propozycje potraw regionalnych: - „Pstrąg-srebrna pułapka” - Bar „Kajak Marina” Sówka - pstrąg z Drawy, pierogi drożdżowe - „Potrawy znad Drawy” - Zatom
Szacowane koszty (pakietu)	Koszt jednodniowej wycieczki od 60 zł obejmuje: <ul style="list-style-type: none"> • Wypożyczenie kajaka • posiłek w lokalnym punkcie gastronomicznym
Sposób organizacji - dystrybucja (indywidualnie, lokalne biuro, touroperator)	Organizacja wyjazdu we własnym zakresie.

Karta produktu DJ4

Nazwa produktu	Szwajcaria Połczyńska – kraina polodowcowych krajobrazów
Segment odbiorców - podgrupa	Turyści indywidualni, rodziny z dziećmi (aktywny kuracjusz, miłośnik natury, smakosz lokalnych tradycji,)
Termin (pora roku) Czas trwania	Wiosna, lato, jesień, zima 1 dzień
Punkty węzłowe / centra obsługi szlaku	Połczyn Zdrój, Drawsko Pomorskie
Atrakcje podstawowe (opis – charakterystyka miejsca/trasy)	<p>Połczyn Zdrój – Gaworkowo – Kluczewo – Bolegorzyn - Stare Drawsko – Żerdno – Czaplina – Złocieniec ok. 90 km</p> <p>Spacer po parku zdrojowym w Połczynie Zdroju (część francuska i angielska), ścieżka dydaktyczna Wieża widokowa na Wolej Górze – możliwość podziwiania polodowcowego krajobrazu Drawskiego Parku Krajobrazowego Dolina Pięciu Jezior Punkt widokowy na półwysp Uraz na jeziorze Drawskim Stare Drawsko – zwiedzanie ruin zamku joannitów i degustacja miodu drahimskiego oraz dań rybnych</p>
Atrakcje towarzyszące w miejscu docelowym i w najbliższej okolicy	Kąpiel w basenie na terenie sanatorium „Gryf” w Połczynie Muzeum PGR w Bolegorzynie Korzystanie z plaży nad Jeziorem Drawsko w Czaplince Czaplina – zwiedzanie Izby Muzealnej
Motywy (zaspokajane potrzeby)	Unikatowy źródłkowy odcinek Drawy, która przepływa przez Dolinę Pięciu Jezior Największy obszarowo park krajobrazowy na całym Pomorzu – Drawski Park Krajobrazowy Drugie pod względem głębokości jezioro w Polsce – Drawsko (83 m gł.)
Sposób dojazdu (odległości) – środki transportu	Samochód prywatny przejazd ok. 90 km
Noclegi i wyżywienie	Oferta gastronomiczna: Stare Drawsko, Czaplina, Lubieszewo Propozycje potraw regionalnych: - sieja, sielawa, sandacz lub pierogi - restauracja „Stary Drahim” w Starym Drawsku - sielawa - Gospoda „Podzamcze” w Starym Drawsku - pstrąg i inne potrawy rybne - "Ryby Lubie" w Lubieszewie k. Złocieńca
Szacowane koszty (pakietu)	Koszt jednodniowej wycieczki od 70 zł/os. obejmuje: <ul style="list-style-type: none"> • posiłek w restauracji w Starym Drawsku bądź Czaplince • wypożyczenie roweru • bilet wstępu do zamku w Starym Drawsku
Sposób organizacji - dystrybucja (indywidualnie, lokalne biuro, touroperator)	Organizacja we własnym zakresie.

Karta produktu DJ5

Nazwa produktu	Przez Ińskie Bieszczady - Iński Park Krajobrazowy
Segment odbiorców - podgrupa	Turyści indywidualni, rodziny z dziećmi (miłośnik natury, smakosz lokalnych tradycji, aktywny mieszkaniec, odkrywca dziedzictwa przyrodniczo-kulturowego)
Termin (pora roku) Czas trwania	Wiosna, lato, jesień, 1 dzień
Punkty węzłowe / centra obsługi szlaku	Szczecin, Drawsko Pomorskie
Atrakcje podstawowe (opis – charakterystyka miejsca/trasy)	<p>Szczecin -Pężino – Marianowo – Ińsko – Podlipce - Storkowo – Granica – Węgorzyno – Drawsko Pomorskie – Szczecin</p> <p>Na niewielkim stosunkowo obszarze występuje niezwykle zróżnicowanie walorów o charakterze przyrodniczym i kulturowym, które wzajemnie się uzupełniają. Znajdują się tu: dobrze zachowany średniowieczny zamek w Pężynie wraz z otaczającym go parkiem, pozostałości klasztoru cysterek oraz „smakowita” oferta „Chlebowego domu” w Marianowie, a ponadto malownicze krajobrazy Ińskiego Parku Krajobrazowego wraz z pomnikiem legendarnego raka nad brzegiem jeziora w Ińsku. Oferta kulinarna Ińska w postaci świeżych ryb jeziornych jest doskonałym uzupełnieniem walorów poznawczych.</p> <p>Zwiedzanie zamku w Pężynie i otaczającego parku Degustacja wyrobów „Chlebowego Domu” w Marianowie. Wycieczka rowerowa przez tereny Ińskiego Parku Krajobrazowego ścieżką czerwoną Ińsko - Sarnikierz – Podlipce – Storkowo (stanowisko dokumentacyjne) - rezerваты „Kamienna Buczyna”, „Zatomskie Bagno” Ińsko. Konsumpcja lokalnych potraw z ryb z jeziora Ińsko. „Lato z Węgorzem” w Węgorzynie – festyn 3. weekend lipca</p>
Atrakcje towarzyszące w miejscu docelowym i w najbliższej okolicy	Zwiedzanie zamku w Pężynie i otaczającego parku Zwiedzanie kościoła i historia Sydonii Borkówny – szlachcianki spalonej na stosie za rzekome czary Na terenie byłej kopalni kruszywa stanowisko dokumentacyjne „Storkowo – morena czołowa”.
Oryginalność, unikatowość miejsca	Jezioro Ińsko ma niezwykle urozmaiconą linię brzegową o wartości wskaźnika tego zjawiska $K_1 = 3,84$ (średnia wartość wskaźnika K_1 dla Polski wynosi 1,85). Stanowisko dokumentacyjne „Storkowo” – miejsce wyjątkowe pod względem krajobrazowym dla objaśniania cech krajobrazu polodowcowego
Długość trasy i proponowany środek transportu	Samochód prywatny przejazd ok. 230 km
Noclegi i żywienia	Oferta gastronomiczna: Marianowo, Ińsko, Granica Propozycje potraw regionalnych: „Chlebowy Dom” w Marianowie, ryby z jeziora Ińsko
Szacowane koszty (pakietu)	Koszt jednodniowego wyjazdu od 70 zł/os. obejmuje: <ul style="list-style-type: none"> • degustację potraw w „Chlebowym Domu” albo ryb w jednym z punktów gastronomicznych w Ińsku lub okolicy • wypożyczenie roweru w Ińsku na wycieczkę czerwonym szlakiem

Sposób organizacji - dystrybucja (indywidualnie, lokalne biuro, touroperator)	Organizacja wyjazdu we własnym zakresie.
--	--

Karta produktu DJ6.

Nazwa produktu	Przez Puszcę Wkrzańską do miasta na dwóch półwyspach
Segment odbiorców - podgrupa	Turyści indywidualni, rodziny z dziećmi (miłośnik natury, w tym ornitologii, aktywny mieszkaniec)
Termin (pora roku) Czas trwania	Wiosna, lato, jesień, 1 dzień
Punkty węzłowe / centra obsługi szlaku	Szczecin
Atrakcje podstawowe (opis – charakterystyka miejsca/trasy)	<p>Szczecin -Tanowo – Świdwie – Zalesie – Nowe Warpno – Podgordzie – Trzebież - Szczecin</p> <p>Pobyć w Transgranicznym Ośrodku Edukacji Ekologicznej w Zalesiu Wycieczka rowerowa z Zalesia nad jezioro Świdwie Rozpoznawanie gatunków ptaków wodno-błotnych na platformie widokowej na jeziorze Świdwie Wędrowka piesza na brzeg klifowy nad Zalewem Szczecińskim w Miroszewie Spacer na półwysep w Podgordziu Degustacja wędzonych ryb oraz pierogów w Nowym Warpnie</p>
Atrakcje towarzyszące w miejscu docelowym i w najbliższej okolicy	Kąpiel i plażowanie w Nowym Warpnie, Zwiedzanie kościoła w Nowym Warpnie i wejście na platformę widokową na Zalew Szczeciński Spacer promenadą na wieżę widokową w Trzebieży
Oryginalność, unikatowość miejsca	Transgraniczny Ośrodek Edukacji Ekologicznej w Zalesiu Rezerwat „Jezioro Świdwie” – doskonałe miejsca do obserwacji ptaków wodno-błotnych Miasteczko na dwóch półwyspach - Nowe Warpno z dzielnicą Podgordzie
Długość trasy i proponowany środek transportu	Wariant 1: samochód prywatny Wariant 2: rower przejazd ok. 100 km
Noclegi i wyżywienie	Oferta gastronomiczna: Nowe Warpno, Trzebież Propozycje potraw: ryby wędzone, zupa rybna, pierogik
Szacowane koszty (pakietu)	Koszt jednodniowego wyjazdu od 50 zł obejmuje: <ul style="list-style-type: none"> • Wypożyczenie roweru w TOEE w Zalesiu • posiłek w jednej z placówek gastronomicznych
Sposób organizacji - dystrybucja (indywidualnie, lokalne biuro, touroperator)	Organizacja wyjazdu we własnym zakresie

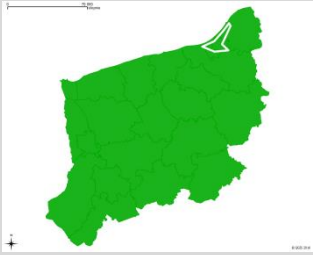
Karta produktu DJ7

Nazwa produktu	Po chwilę wytchnienia wśród szumu drzew, zapachów i kolorów
Segment odbiorców - podgrupa	Turyści indywidualni, rodziny z dziećmi (wczasowicz, aktywny kuracjusz, miłośnik natury, aktywny mieszkaniec)
Termin (pora roku) Czas trwania	Wiosna, lato, jesień, 1 dzień
Punkty węzłowe / centra obsługi szlaku	Koszalin, Kołobrzeg
Atrakcje podstawowe (opis – charakterystyka miejsca/trasy)	<p>Kołobrzeg - Dobrzyca – Koszalin - Osieki - Karnieszewice – Łazy – Mielno - Kołobrzeg</p> <p>Ogrody Tematyczne Hortulus w Dobrzycy: japoński, francuski, śródziemnomorski, ogród kamienny, skalny i wodny. Ogrody użytkowe: ziołowy i warzywny, ogrody barw, ogrody zmysłów, ogrody dźwięku. Największy na świecie grabowy labirynt, zabawa w labiryncie, wieża widokowa w Ogrodach Hortulus Spectabilis Dworek Osiecki w Osiekach – przykład szachulcowego dworku i otaczającego go ogrodu w stylu angielskim Arboretum leśne w Karnieszewicach oraz grupa potężnych daglezi (ok. 1 km od arboretum).</p>
Atrakcje towarzyszące w miejscu docelowym i w najbliższej okolicy	Kąpiel i plażowanie na plaży w Mielnie bądź na jednym z basenów krytych czynnych cały rok Przejazd mierzeją z Mielna do Łaz Przepełnienie Jeziora Jamno do Mielna tramwajem wodnym „Koszałek”
Oryginalność, unikatowość miejsca	Jedynie w Polsce Ogrody Tematyczne „Hortulus” wielokrotnie nagradzane przez Polską Organizację Turystyczną w kategorii produkt turystyczny Najliczniejsza grupa najwyższych okazów daglezi w Polsce Karnieszewice – Wierciszewo
Długość trasy i proponowany środek transportu	Samochód prywatny przejazd ok. 150 km Części trasy mogą stanowić atrakcyjną wycieczkę rowerową (na przykład z Koszalina albo Mielna wokół Jeziora Jamno z wizytą w Osiekach i Karnieszewicach)
Noclegi i wyżywienie	Oferta gastronomiczna: na terenie Ogródów Hortulus, Koszalin, Osieki, Mielno
Szacowane koszty (pakietu)	Koszt jednodniowej wycieczki od 100 zł/osoba obejmuje: <ul style="list-style-type: none"> • Wstęp do Ogródów Tematycznych Hortulus • Posiłek
Sposób organizacji - dystrybucja (indywidualnie, lokalne biuro, touroperator)	Organizacja we własnym zakresie Grupa zorganizowana dla wczasowiczów

Karta produktu DJ8.

Nazwa produktu	Kraina 44 wysp
Segment odbiorców - podgrupa	Turyści indywidualni, rodziny z dziećmi (wczasowicz, aktywny kuracjusz)
Termin (pora roku) Czas trwania	Wiosna, lato, jesień, zima 1 dzień
Punkty węzłowe / centra obsługi szlaku	Świnoujście, Międzyzdroje
Atrakcje podstawowe (opis – charakterystyka miejsca/trasy)	<p>Świnoujście -Wolin – Lubin – Wapnica – Międzyzdroje - Karsibór – Świnoujście</p> <p>Wędrówka na Wzgórze Zielonka w Lubinie, widok na wsteczną deltę Świny, spacer przez teren Wolińskiego Parku Narodowego na Górę Piaskową, widok na Dolinę Trzciągową, jezioro Turkusowe – zalany kamieniołom górnokredowych osadów węglanowych, Muzeum Wolińskiego Parku Narodowego i rezerwat pokazowy żubrów w Międzyzdrojach, klifowe wybrzeże na wschód od Międzyzdrojów Obserwacja ptaków z platformy widokowej w „Rybaczówe” - Karsibór Rejs katamaranem „Rybaczówka” po wstecznej delcie Świny</p>
Atrakcje towarzyszące w miejscu docelowym i w najbliższej okolicy	<p>Skansen Centrum Słowian i Wikingów (w zależności od terminu możliwy udział w różnych imprezach), rezerwat archeologiczny i na punkt widokowy na Wzgórzu Wisielców w Wolinie Spacer po molo i Promenadzie Gwiazd w Międzyzdrojach Bałtycki Park Miniatur w Międzyzdrojach Punkt widokowy i fundamenty najstarszego na Pomorzu kościoła w Lubinie</p>
Oryginalność, unikatowość miejsca	<p>Kraina 44 wysp Unikatowa w Europie wsteczna delta Świny Najwyższy brzeg klifowy w Polsce - Grodno</p>
Długość trasy i proponowany środek transportu	Samochód prywatny, przejazd ok. 90 km
Noclegi i wyżywienie	<p>Oferta gastronomiczna: Międzyzdroje, Karsibór Propozycje potraw: świeże ryby - Karczma Rybna „Rybaczówka” Karsibór</p>
Szacowane koszty (pakietu)	<p>Koszt jednodniowego wyjazdu od 100 zł obejmuje:</p> <ul style="list-style-type: none"> • zwiedzanie Skansenu Słowian i Wikingów w Wolinie • rejs katamaranem po wstecznej delcie Świny • posiłek w miejscowej restauracji bądź w Skansenie Słowian i Wikingów w Wolinie
Sposób organizacji - dystrybucja (indywidualnie, lokalne biuro, touroperator)	<p>Organizacja wyjazdu we własnym zakresie Grupa zorganizowana dla wczasowiczów</p>

Karta produktu DJ9.

Nazwa produktu	Przyrodniczym szlakiem do Darłowa - miasto króla trzech narodów
Segment odbiorców - podgrupa	Turyści indywidualni, rodziny z dziećmi (wczasowicz, odkrywca dziedzictwa przyrodniczo-kulturowego, aktywny mieszkaniec)
Termin (pora roku) Czas trwania	Wiosna, lato, jesień 1 dzień
Punkty węzłowe / centra obsługi szlaku	Koszalin
Atrakcje podstawowe (opis – charakterystyka miejsca/trasy) 	Koszalin – Siciemińskie Rosiczki (Przytok) - Karnieszewice -Darłowo – Darłówko – Dąbki – Łazy – Mielno – Koszalin Arboretum w Karnieszewicach oraz grupy potężnych daglezji (ok. 1 km od arboretum). Rezerwat przyrody „Siciemińskie rosiczki” Spacer na Chełmską Górę w Koszalinie – wejście na wieżę widokową
Atrakcje towarzyszące w miejscu docelowym i w najbliższej okolicy	Zwiedzanie Zamku Książąt Pomorskich, gdzie mieszkał Eryk – król Danii, Szwecji i Norwegii oraz kościoła Mariackiego w Darłowie, Zwiedzanie kościoła p.w. Matki Boskiej Królowej Polski Darłówko – most rozsuwany na Wieprzy, spacer promenadą nadmorską, Rejs tramwajem wodnym po Wieprzy Udział w „Jarmarku Króla Eryka” (impreza cykliczna, zazwyczaj w czerwcu) Pobyt w Parku Wodnym „Jan” w Darłówku Zwiedzanie kaplicy św. Gertrudy w Darłowie Spacer mierzeją w Dąbkach Kościół w Iwęcinnie Góra Chełmska - Sanktuarium Matki Bożej Trzykroć Przedziwnej
Oryginalność, unikatowość miejsca	Zamek Książąt Pomorskich w Darłowie, gdzie ostatnie 10 lat życia spędził po abdykacji król trzech państw Eryk I Pomorski Najliczniejsza grupa potężnych daglezji w Polsce w pobliżu arboretum w Karnieszewicach Kaplica św. Gertrudy w Darłowie – pisemny dowody na występowanie tsunami na Bałtyku
Długość trasy i proponowany środek transportu	Samochód prywatny, przejazd ok. 100 km Wariant rowerowy – dla wprawnych rowerzystów – cała trasa, dla mniej wprawnych – pętla bez Darłowa
Noclegi i wyżywienie	Oferta gastronomiczna: Darłowo, Mielno, Koszalin
Szacowane koszty (pakietu)	Koszt jednodniowego wyjazdu od 40 zł/osoba obejmuje: <ul style="list-style-type: none"> • posiłek w restauracji w Darłowie lub Darłówku • bilet wstępu do Zamku Książąt Pomorskich w Darłowie
Sposób organizacji - dystrybucja (indywidualnie, lokalne biuro, touroperator)	Organizacja we własnym zakresie

Karta produktu DJ10.

Nazwa produktu	Szlakiem parkowym między uzdrowiskami
Segment odbiorców - podgrupa	Turyści indywidualni (wczasowicz, aktywny kuracjusz, aktywny mieszkaniec)
Termin (pora roku) Czas trwania	Wiosna, lato, jesień 1 dzień
Punkty węzłowe / centra obsługi szlaku	Kołobrzeg, Połczyn Zdrój
Atrakcje podstawowe (opis – charakterystyka miejsca/trasy)	<p>Kołobrzeg – Budzistowo – Koszalin - Strzekęcino – Tychowo - Połczyn Zdrój – Kołobrzeg</p> <p>Spacer po parku zdrojowym im. Stefana Żeromskiego w Kołobrzegu Wieża widokowa na Górze Chełmskiej w Koszalinie Park im. Księżąt Pomorskich w Koszalinie Spacer po parku pałacowym w Strzekęcinie Największy w Polsce gład narzutowy „Trygław” w Tychowie o obw. 44,7 m. Połczyn Zdrój – park zdrojowy (część francuska i angielska) ścieżka dydaktyczna.</p>
Atrakcje towarzyszące w miejscu docelowym i w najbliższej okolicy	<p>Latarnia morska, katedra, promenada nadmorska w Kołobrzegu Rejs statkiem po morzu Budzistowo – pobyt w stadninie koni i zwiedzanie kościoła Św. Janów Kąpiel w basenie i korzystanie z zabiegów SPA w sanatorium „Gryf” w Połczynie Zdroju</p>
Oryginalność, unikatowość miejsca	<p>Jeden z najciekawszych i najlepiej utrzymanych parków pałacowych w województwie - Strzekęcino Uważany za największy istniejący w Europie gład narzutowy „Trygław” w Tychowie Możliwość zobaczenia w jednym dniu dwóch odmiennie położonych geograficznie uzdrowisk (na pojezierzu i nad morzem)</p>
Długość trasy i proponowany środek transportu	Samochód prywatny przejazd ok. 170 km Dla grup zorganizowanych autokar
Noclegi i wyżywienie	Oferta gastronomiczna: Kołobrzeg, Koszalin, Połczyn Zdrój
Szacowane koszty (pakietu)	<p>Koszt jednodniowego wyjazdu od 100 zł/os. obejmuje:</p> <ul style="list-style-type: none"> • Posiłek w jednej z restauracji • Wstęp na latarnię morską w Kołobrzegu • Korzystanie z basenu w sanatorium „Gryf”
Sposób organizacji - dystrybucja (indywidualnie, lokalne biuro, touroperator)	Organizacja wyjazdu we własnym zakresie Grupa zorganizowana dla wczasowiczów lub kuracjuszy

Karta produktu DJ11.

Nazwa produktu	Szlakiem mało znanych pałaców i ogrodów
Segment odbiorców - podgrupa	Turyści indywidualni, rodziny z dziećmi (wczasowicz, aktywny kuracjusz, odkrywca dziedzictwa przyrodniczo-kulturowego, aktywny mieszkaniec)
Termin (pora roku) Czas trwania	Wiosna, lato, jesień 1 dzień
Punkty węzłowe / centra obsługi szlaku	Szczecin, Międzyzdroje, Kołobrzeg
Atrakcje podstawowe (opis – charakterystyka miejsca/trasy)	<p>Wyjazdy ze Szczecina albo z pasa wybrzeża od Międzyzdrojów do Kołobrzegu</p> <p>Dzisna – Czarnogłowy – Golczewo - Stuchowo - Świerzo – Dreżewo - Rewal</p> <p>Niewielkie miejscowości, często znajdujące się w pobliżu znanych tras i centrów turystycznych ciągle czekają na odkrycie. Trasa prowadzi przez mało znane miejscowości, w których znajdują się m.in. nieco zapomniane pałace i otaczające je parki, a w lasach zespoły przyrodniczo-krajobrazowe</p> <p>Zwiedzanie kościoła św. Stanisława w Dzisnej z przepiękną polichromią z XVII w.</p> <p>Golczewo – wejście na wieżę zamku biskupów kamieńskich, rozległa panorama na okolicę z dwoma jeziorami Szczucze i Okonie, spacer nad jezioro Szczucze do studzienki z legendarną żabą</p> <p>przejażdżka ścieżkami rowerowymi po zespołach przyrodniczo-krajobrazowych: "Las Samliński" albo "Las Golczewski"</p> <p>Stuchowo, Świerzo i Dreżewo – zwiedzanie parków pałacowych</p>
Atrakcje towarzyszące w miejscu docelowym i w najbliższej okolicy	<p>Czarnogłowy – spacer nad dawny kamieniołom (obecnie jezioro),</p> <p>Golczewo - możliwość kąpieli i plażowania nad jeziorem Szczucze, korzystanie z ogólnie dostępnego kompleksu sportowo-rekreacyjnym przy plaży,</p> <p>Rewal – spacer brzegiem morza i plażowanie oraz zwiedzanie Muzeum 15. Południka (multimedialne Muzeum na Klifie)</p>
Oryginalność, unikatowość miejsca	<p>Jeden z najlepiej zachowanych barokowych drewnianych kościołów na Pomorzu Zachodnim – Dzisna</p> <p>Największe na Pomorzu jezioro powstałe w miejscu dawnego kamieniołomu, na brzegu którego można zbierać skamieniałości jurajskich zwierząt</p> <p>Miasteczko na przesmyku dwóch jezior - Golczewo</p>
Długość trasy i proponowany środek transportu	Samochód prywatny przejazd ok. 150-220 km (w zależności od punktu startu)
Noclegi i wyżywienie	Oferta gastronomiczna: Golczewo Miejsce na ognisko na campingu w Golczewie
Szacowane koszty (pakietu)	<p>Koszt jednodniowej wycieczki to ok. 40 zł obejmuje:</p> <ul style="list-style-type: none"> • posiłek w jednym z punktów gastronomicznych • bilet wstępu do Muzeum 15 południka
Sposób organizacji - dystrybucja (indywidualnie, lokalne biuro, touroperator)	Organizacja wyjazdu we własnym zakresie

Karta produktu DJ12.

Nazwa produktu	Skarby i tajemnice średniowiecznych miast
Segment odbiorców - podgrupa	Turyści indywidualni, rodziny z dziećmi (odkrywca dziedzictwa przyrodniczo-kulturowego, aktywny mieszkaniec)
Termin (pora roku) Czas trwania	Wiosna, lato, jesień, zima 1 dzień
Punkty węzłowe / centra obsługi szlaku	Szczecin, Barlinek
Atrakcje podstawowe (opis – charakterystyka miejsca/trasy)	<p>Szczecin - Stargard – Pyrzyce – Lipiany</p> <p>W doskonale zachowane układy urbanistyczne średniowiecznych miast wpisują się pięknie, zakładane często w miejscu dawnych murów miejskich parki i ogrody. W ten sposób powstaje zróżnicowanie walorów o charakterze przyrodniczym i kulturowym, które wzajemnie się uzupełniają.</p> <p>Zwiedzanie parku im. Bolesława Chrobrego utworzonego na terenie dawnych wałów ziemnych otaczających miasto, Pyrzyce – spacer wzdłuż murów miejskich do parku, w którym znajduje się studzienka wzniesiona w miejscu świętego źródła związanego z chrztem w 1124 r. Lipiany – spacer od zabytkowego centrum miasteczka do Parku Adama i Ewy i dalej ścieżką pieszo-rowerową nad jezioro Wądoł.</p>
Atrakcje towarzyszące w miejscu docelowym i w najbliższej okolicy	Stargard –Muzeum Archeologiczno-Historyczne, mury obronne z bramami i basztami, kościół NMP, kościół św. Jana, ratusz Lipiany możliwość kąpieli i plażowania nad jeziorem Wądoł, rekreacja na ogólnie dostępnym kompleksie sportowo-rekreacyjnym
Oryginalność, unikatowość miejsca	Możliwość zobaczenia trzech zabytkowych miast o doskonale zachowanych murach obronnych w ciągu jednego dnia.
Długość trasy i proponowany środek transportu	Samochód prywatny, przejazd ok. 100 km
Noclegi i wyżywienie	Oferta gastronomiczna: Stargard, Pyrzyce, Lipiany
Szacowane koszty (pakietu)	Koszt jednodniowego wyjazdu od 40 zł/os. obejmuje: <ul style="list-style-type: none"> • posiłek w jednym z punktów gastronomicznych • bilet wstępu do Muzeum Historyczno-Archeologicznego w Stargardzie
Sposób organizacji - dystrybucja (indywidualnie, lokalne biuro, touroperator)	Organizacja we własnym zakresie

Karta produktu DJ13.

Nazwa produktu	Wybrzeże Bałtyku dla aktywnych
Segment odbiorców - podgrupa	Turyści indywidualni, rodziny z dziećmi (wczasowicz, aktywny kuracjusz)
Termin (pora roku) Czas trwania	Wiosna, lato, jesień 1 dzień
Punkty węzłowe / centra obsługi szlaku	Międzyzdroje, Kołobrzeg
Atrakcje podstawowe (opis – charakterystyka miejsca/trasy)	<p>Międzyzdroje - Kamień Pomorski – Wrzosowo – Dziwnówek - Trzęsacz – Trzebiatów - Kołobrzeg</p> <p>Klifowe wybrzeże Bałtyku (okolice Międzyzdrojów i Rewala) Spacer po parku zdrojowym w Kamieniu Pomorskim Wycieczka rowerowa na trasie Dziwnówek – Łukęcin (poszukiwanie skamieniałości jurajskich w wyrobisku w porwaku - oddział nr 522 Nadleśnictwa Gryfice) Park miejski w Trzebiatowie - obszar historycznego założenia parkowego "Królewski Gaj".</p>
Atrakcje towarzyszące w miejscu docelowym i w najbliższej okolicy	<p>Zwiedzanie Kamienia Pomorskiego (katedra z wirydarzem i skarbcem), rynek, ratusz, Muzeum Kamieni Bałtycki Park Dinozaurów we Wrzosowie Rejs statkiem z Kamienia Pomorskiego do Dziwnowa albo z Dziwnowa na Bałtyk Trzęsacz –ruiny kościoła oraz Muzeum 15. Południka Park Miniatur Latarni Morskich w Niechorzu oraz wejście na latarnię Spacer po Trzebiatowie: zwiedzanie Pałacu nad Młynówką wraz z otaczającym ogrodem, rynek, ratusz, kościół NMP, baszta Kaszana, sgraffito ze słoniem, Udział w „Trzebiatowskim Świącie Kaszy”- impreza plenerowa nawiązująca do legendy jak to miska kaszy uratowała Trzebiatów przed napadem Gryficzian (wydarzenie cykliczne zazwyczaj w sierpniu).</p>
Oryginalność, unikatowość miejsca	<p>Jedyny gotycki wirydarz (wewnętrzny dziedziniec) w Polsce – katedra w Kamieniu Pomorskim. Ruiny kościoła w Trzęsaczu – jedyny zabytek w Polsce, stanowiący dowód tempa cofania się morskiego, klifowego brzegu.</p>
Długość trasy i proponowany środek transportu	Samochód prywatny przejazd ok. 120 km w jedną stronę Dla grup zorganizowanych autokar
Noclegi i wyżywienie	Oferta gastronomiczna: Kamień Pomorski (np. Ryby Natalia Zubowicz), Trzęsacz, Trzebiatów, Nowielice,
Szacowane koszty (pakietu)	<p>Koszt jednodniowego wyjazdu od 75 zł obejmuje:</p> <ul style="list-style-type: none"> • posiłek w jednym z punktów gastronomicznych • bilet wstępu do Parku Dinozaurów • bilet wstępu do Parku Miniatur
Sposób organizacji - dystrybucja (indywidualnie, lokalne biuro, touroperator)	Organizacja we własnym zakresie

Karta produktu DJ 14.

Nazwa produktu	Do arboretum w Przelewicach i Europejskiej Stolicy Nordic Walking
Segment odbiorców - podgrupa	Turyści indywidualni, rodziny z dziećmi (aktywny mieszkaniec, odkrywca dziedzictwa przyrodniczo-kulturowego, miłośnik natury)
Termin (pora roku) Czas trwania	Wiosna, lato, jesień 1 dzień
Punkty węzłowe / centra obsługi szlaku	Szczecin, Barlinek
Atrakcje podstawowe (opis – charakterystyka miejsca/trasy)	<p>Szczecin - Kołbacz - Przelewice – Równo – Niepołtcko - Barlinek</p> <p>Trasa prowadzi z dala od głównych dróg turystycznych poprzez mniej znane zakątki województwa zachodniopomorskiego do „Europejskiej Stolicy Nordic Walking” – Barlinka.</p> <p>Spacer po arboretum w Przelewicach</p> <p>Wędrówka niebieskim szlakiem z Równego przez rezerwat „Skalisty Jar Libberta” do Młyna – Papierni</p> <p>Barlinek – wędrówka ścieżką dydaktyczną po terenie Barlinecko-Gorzowskiego Parku Krajobrazowego wokół jeziora Barlineckiego bądź z miejscowości Krzynka - ścieżką „Szlakiem Dębów”</p>
Atrakcje towarzyszące w miejscu docelowym i w najbliższej okolicy	Barlinek – spacer szlakiem mistrza szachowego Laskera po mieście, Kąpiel i plażowanie nad jeziorem Barlineckim, Wędrówka szlakami „Nordic –Walking” Korzystanie z zaplecza SPA w jednym z obiektów hotelowych Barlinka
Oryginalność, unikatowość miejsca	Arboretum w Przelewicach - jeden z najcenniejszych obiektów przyrodniczych w Polsce Jedyne na Pomorzu stanowisko czwartorzędowych skałek w postaci: ambony, wieży i „diabelskiej bramy” - „Skalisty Jar Libberta”
Długość trasy i proponowany środek transportu	Samochód osobowy, przejazd ok. 80 km (w jedną stronę)
Noclegi i wyżywienie	Oferta gastronomiczna: Przelewice, Barlinek
Szacowane koszty (pakietu)	Koszt jednodniowej wycieczki to ok. 90 zł obejmujący: <ul style="list-style-type: none"> • posiłek w jednym z punktów gastronomicznych w Barlinku • wypożyczenie kijków do Nordic Walking • wypożyczenie roweru
Sposób organizacji - dystrybucja (indywidualnie, lokalne biuro, touroperator)	Organizacja wyjazdu we własnym zakresie

Karta produktu DJ15.

Nazwa produktu	Dla miłośników pomorskiej kuchni
Segment odbiorców - podgrupa	Turyści indywidualni, rodziny z dziećmi (smakosz lokalnych tradycji, aktywny kuracjusz, aktywny mieszkaniec)
Termin (pora roku) Czas trwania	Wiosna, lato, jesień, zima 1 dzień
Punkty węzłowe / centra obsługi szlaku	Szczecin, Połczyn Zdrój, Drawsko Pomorskie
Atrakcje podstawowe (opis – charakterystyka miejsca/trasy)	<p>Wyjazdy ze Szczecina albo z Połczyna Zdroju lub Drawska Pomorskiego</p> <p>Płoty – Przemysław - Bełczna – Świdwin</p> <p>Część województwa zachodniopomorskiego położona pomiędzy strefą nadmorską a pasmem pojezierzy uważana jest za mało atrakcyjną turystycznie, co nie jest zgodne z prawdą. Na tym terenie znajduje się wiele ukrytych „pomorskich skarbów” znanych tylko niewielu turystom. Zwiedzanie zamku starego i nowego w Płotach wraz z przylegającym parkiem pałacowym z wieloma unikatowymi gatunkami drzew w tym najbardziej osobliwy kasztanowiec z wieńcem łukowato wygiętych, mniejszych kasztanowców</p> <p>Przemysław - park z najstarszym i największym okazem tulipanowca w Polsce</p> <p>Bełczna –warsztaty kulinarne „Odkrywcy Smaków Pomorza Zachodniego” w „Dworku Tradycja”. Obiekt wpisany jest na ogólnopolską listę zagród edukacyjnych.</p> <p>Radowo Małe - warsztaty kulinarne w agroturystyce „Żurawi Krzyk „Łobeska Baba Wielkanocna” - Zachodniopomorski Jarmark Rękodzieła i Kulinariów, każdego roku w Niedzielę Palmową</p>
Atrakcje towarzyszące w miejscu docelowym i w najbliższej okolicy	Świdwin – udział w festynie „Bitwa o krowę” oraz zwiedzanie zamku (impreza cykliczna zazwyczaj w czerwcu) Park Wodny „Relaks” w Świdwinie, Spływ kajakami Regą w Bełcznej (od wiosny do jesieni) Wycieczka rowerowa doliną Regi (od wiosny do jesieni)
Oryginalność, unikatowość miejsca	Jedno z niewielu miast w Polsce z dwoma zamkami – Płoty Dworek „Tradycja” – miejsce o magicznej atmosferze, gdzie zapach pieczonego chleba poczujemy już od progu, a rozległy, „zaczarowany” ogród jest zawsze otwarty dla każdego
Długość trasy i proponowany środek transportu	Samochód prywatny przejazd ok. 140 km (z Połczyna Zdroju) i ok.-280 km (ze Szczecina)
Noclegi i wyżywienie	Oferta gastronomiczna: Bełczna, Świdwin Potrawy regionalne” Bełczna - „Dworek Tradycja”
Szacowane koszty (pakietu)	Koszt jednodniowej wycieczki od 120 zł obejmuje: <ul style="list-style-type: none"> • posiłek w jednym z punktów gastronomicznych • wybrane warsztaty kulinarne w „Dworku Tradycja” w Bełcznej
Sposób organizacji - dystrybucja (indywidualnie, lokalne biuro, touroperator)	Organizacja wyjazdu we własnym zakresie



Pakiety wielodniowe

Nazwa produktu	Szlakiem połudowcowych krajobrazów
Segment odbiorców - podgrupa	Turyści indywidualni, rodziny z dziećmi (miłośnik natury, odkrywca dziedzictwa przyrodniczo-kulturowego, aktywny mieszkaniec)
Termin (pora roku) Czas trwania	Wiosna, lato, jesień 4 dni
Punkty węzłowe / centra obsługi szlaku	Szczecin, Barlinek, Moryń, Drawsko Pomorskie, Połczyn Zdrój, Szczecinek
Atrakcje podstawowe (opis – charakterystyka miejsca/trasy)	<p>Cedynia – Chojna – Myślibórz - Barlinek – Choszczno – Recz – Ińsko – Storkowo – Granica – Węgorzyno – Łobez - Bełczna – Świdwin – Lipie – Tychowo – Połczyn Zdrój – Brusno – Barwice - Szczecinek</p> <p>I dzień: Spacer po rezerwacie „Wrzosowiska Cedyńskie” i wejście na wzgórze Czycibora – widok na dolinę Odry i Cedyński Park Krajobrazowy Wieża widokowa w Cedyni - krajobraz nadodrzański Mętno – punkt widokowy na teren Cedyńskiego Parku Krajobrazowego Barlinek – wędrowka ścieżką dydaktyczną po terenie Barlinecko-Gorzowskiego Parku Krajobrazowego wokół jeziora Barlineckiego bądź z miejscowości Krzynka - ścieżką „Szlakiem Dębów” Wędrowka niebieskim szlakiem z Równego przez rezerwat „Skalisty Jar Libberta”</p> <p>II dzień Spacer po parku im. Stefana Kardynała Wyszyńskiego nad jeziorem Klukom do Lipy Siedmiu Braci (obwód 760 cm) w Choszczynie Wędrowka piesza przez tereny Ińskiego Parku Krajobrazowego z punktu widokowego w Dłusku przez Wierzchucice, rezerваты „Kamienna Buczyzna”, „Zatomskie Bagno” do pomnika raka w Ińsku. Konsumpcja lokalnych potraw z ryb z jeziora Ińsko. Przejazd do kopalni kruszywa w Storkowie i zapoznanie się ze stanowiskiem dokumentacyjnym „Storkowo – morena czołowa” Bełczna – warsztaty kulinarne „Odkrywczy Smaków Pomorza Zachodniego” w „Dworku Tradycja” lub warsztaty kulinarne w „Starym Folwarku” w Radowie Małym.</p> <p>III dzień Największy w Polsce głaz narzutowy „Trygław” w Tychowie o obwodzie 44,7 m. Spacer po parku zdrojowym w Połczynie Zdroju (część francuska i angielska), ścieżka dydaktyczna</p> <p>IV dzień Wieża widokowa na Wolej Górze – możliwość podziwiania połudowcowego krajobrazu Drawskiego Parku Krajobrazowego Przejazd rowerem ścieżką geoturystyczną „Dolina Pięciu Jezior” po terenie Drawskiego Parku Krajobrazowego Ścieżka petrograficzna w „Żurawcu” - Brusno Spacer ścieżką przyrodniczo – edukacyjną w rezerwacie krajobrazowym "Przełom rzeki Dębnicy" Degustacja wyrobów tradycyjnych w gospodarstwie agroturystycznym „Pod kasztanem” w Nowym Koprzywnie. Zakup chleba koprzywieńskiego</p>

<p>Atrakcje towarzyszące w miejscu docelowym i w najbliższej okolicy</p>	<p>Cedynia – Muzeum Regionalne z kośćmi mamutów znalezionymi w Bielinku Kąpiel nad jeziorem Myśluborskim albo wycieczka rowerowa do Pszczelnika (pomnik lotników litewskich, którzy dokonali przelotu przez Atlantyk i ulegli katastrofie w tym miejscu), Plażowanie nad jeziorem Ińsko Zwiedzanie zamku w Świdwinie, ew. udział w festynie „Bitwa o krowę” (impreza cykliczna - czerwiec) oraz zwiedzanie zamku w Świdwinie Pobyt w Parku Wodnym „Relaks” w Świdwinie Kąpiel w basenie na terenie sanatorium „Gryf” w Połczynie Zdroju</p>
<p>Oryginalność, unikatowość miejsca</p>	<p>Jedno z największych cmentarzyisk mamutów w Europie w Bielinku Dworek „Tradycja” w Bełcznej – miejsce o magicznej atmosferze, gdzie zapach pieczonego chleba poczuwamy już od progu, a rozległy, „zaczarowany” ogród jest zawsze otwarty dla każdego Możliwość udziału w unikatowym festynie „Bitwa o krowę”(impreza cykliczna zazwyczaj w czerwcu) Unikatowy źródłiskowy odcinek Drawy, która przepływa przez Dolinę Pięciu Jezior Zwiedzanie Geoparku „Polodowcowa Kraina Drawy i Dębny”</p>
<p>Długość trasy i proponowany środek transportu</p>	<p>Samochód prywatny, przejazd ok. 330 km</p>
<p>Noclegi i wyżywienie</p>	<p><u>Oferta noclegowa:</u> I dzień – Barlinek, Choszczno, II dzień - Radowo Małe, Bełczna III dzień – Połczyn Zdrój, Luboradzka, Brusno</p> <p><u>Oferta gastronomiczna:</u> I dzień – Myślubórz, Barlinek II dzień – Ińsko, Granica, Bełczna, Radowo Małe III dzień – Świdwin, Połczyn Zdrój IV dzień – Stare Drawsko, Czaplinek, Szczecinek</p> <p>Potrawy regionalne: Bełczna „Dworek Tradycja”, potrawy rybne w restauracji „Stary Drahim” albo w Gospodzie Podzamcze w Starym Drawsku</p>
<p>Szacowane koszty (pakietu)</p>	<p>Koszt wycieczki od 400 zł/osoba obejmuje:</p> <ul style="list-style-type: none"> • 3 śniadania, 3 obiadowe kolacje w obiektach na trasie • 3 noclegi w obiektach na trasie • Udział w warsztatach w Bełcznej • Bilety wstępu do Muzeum Regionalnego i wieżę widokową w Cedyni
<p>Sposób organizacji - dystrybucja (indywidualnie, lokalne biuro, touroperator)</p>	<p>Organizacja pakietu we własnym zakresie i indywidualne zamawianie poszczególnych świadczeń według informacji dostępnych na stronach internetowych</p>

Karta produktu DW2.


Nazwa produktu	Pomorce Środkowe – przyroda i prehistoria.
Segment odbiorców - podgrupa	Turyści indywidualni, rodziny z dziećmi (wczasowicz, odkrywca dziedzictwa przyrodniczo-kulturowego, aktywny mieszkaniec)
Termin (pora roku) Czas trwania	Wiosna, lato, jesień 3 dni
Punkty węzłowe / centra obsługi szlaku	Kołobrzeg, Koszalin
Atrakcje podstawowe (opis – charakterystyka miejsca/trasy)	<p>Kołobrzeg – Ustronie Morskie – Dobrzyca – Koszalin – Mostowo – Grzybnica – Żydowo – Polanów – Krąg – Przytok – Karnieszewice - Koszalin</p> <p>Skansen Chleba w Ustroniu Morskim Ogrody Tematyczne Hortulus w Dobrzycy: japoński, francuski, śródziemnomorski, ogród kamienny, skalny i wodny. Ogrody użytkowe: ziołowy i warzywny, ogrody barw, ogrody zmysłów, ogrody dźwięku. Oryginalny układ kompozycyjny, nagromadzenie rzadkich i niespotykanych w skali kraju roślin. Ogrody Hortulus Spectabilis w Dobrzycy (20 metrowa wieża widokowa w postaci kwasu DNA, ogrody magii, energii, czasu i przestrzeni). Koszalin - Chełmska Góra – wieża widokowa i Park Księżąt Pomorskich Krąg – zamek wraz z otaczającym parkiem. Arboretum leśne w Karnieszewicach oraz grupa potężnych daglezi (ok. 1 km od arboretum). Rezerwat przyrody „Sיעiemieńskie rosiczki”</p>
Atrakcje towarzyszące w miejscu docelowym i w najbliższej okolicy	<p>Kołobrzeg - Muzeum Oręża Polskiego, katedra, moło Koszalin, Góra Chełmska – Sanktuarium Matki Bożej Trzykroć Przedziwnej Rezerwat Archeologiczny Kamienne Kręgi w Grzybnicy gm. Manowo Elektrownia szczytowo-pompowa w Żydowie o mocy 156 MW, wykorzystuje różnicę poziomów 80m pomiędzy jeziorami Kwiecko i Kamienne Dolmen (grobowiec megalityczny) w Borkowie gm. Malechowo</p>
Oryginalność, unikatowość miejsca	Największy na świecie grabowy labirynt, zabawa w labiryncie, wieża widokowa w Ogrodach Hortulus Spectabilis
Długość trasy i proponowany środek transportu	<p>Wariant 1 – samochód osobowy Wariant 2 – rower przejazd ok. 120 km</p>
Noclegi i wyżywienie	<p><u>Oferta noclegowa:</u> I dzień –Koszalin , II dzień - Krąg</p> <p><u>Oferta gastronomiczna:</u> I dzień – Dobrzyca, na terenie Ogródów Hortulus II dzień – Koszalin, Polanów, Krąg III dzień – Sianów, Koszalin</p>
Szacowane koszty (pakietu)	<p>Koszt pakietu to ok. 380 zł obejmujący:</p> <ul style="list-style-type: none"> • posiłek w restauracji • bilety wstępu ogrodów: Hortulus i Hortulus Spectabilis
Sposób organizacji - dystrybucja (indywidualnie, lokalne biuro, touroperator)	Organizacja pakietu we własnym zakresie i indywidualne zamawianie poszczególnych świadczeń według informacji dostępnych na stronach internetowych

Karta produktu DW3

Nazwa produktu	Nadmorskie impresje, krajobrazy i smaki
Segment odbiorców - podgrupa	Turyści indywidualni, rodziny z dziećmi
Termin (pora roku) Czas trwania	Wiosna, lato, jesień 3 dni
Punkty węzłowe / centra obsługi szlaku	Świnoujście, Międzyzdroje, Kołobrzeg, Koszalin
Atrakcje podstawowe (opis – charakterystyka miejsca/trasy)	<p>Świnoujście – Karsibór – Międzyzdroje – Lubin – Wapnica – Wisetka – Kamień Pomorski – Dziwnówek – Trzęsacz – Trzebiatów – Kołobrzeg – Ustronie Morskie – Dobrzyca - Koszalin</p> <p>I dzień Spacer po parku zdrojowym w Świnoujściu, wejście na latarnię morską Zwiedzanie Muzeum Przyrodniczego Wolińskiego Parku Narodowego w Międzyzdrojach i rezerwatu pokazowego żubrów, wędrówka plażą wzdłuż klifu na odcinku z Międzyzdrojów do Wisetki Spacer z Lubina na wzgórze Zielonka i dalej do jeziora Turkusowego w Wapnicy na terenie Wolińskiego Parku Narodowego.</p> <p>II dzień Kamień Pomorski (park zdrojowy, wirydarz katedralny) Wycieczka rowerowa szlakiem niebieskim na trasie Niechorze – Pobierowo – Dreżewo (pałac z parkiem) i z powrotem (dla wariantu samochodowego) Park miejski w Trzebiatowie - obszar historycznego założenia parkowego "Królewski Gaj".</p> <p>III dzień Spacer po parku zdrojowym w Kołobrzegu, Las Kołobrzegi – dęby Bolesław i Warcisław (jedne z najstarszych w Polsce) Degustacja wyrobów w „Skansenie Chleba” w Ustroniu Morskim Ogrody Tematyczne Hortulus w Dobrzycy: japoński, francuski, śródziemnomorski, ogród kamienny, skalny i wodny. Ogrody użytkowe: ziołowy i warzywny, ogrody barw, ogrody zmysłów, ogrody dźwięku. Oryginalny układ kompozycyjny, nagromadzenie rzadkich i niespotykanych w skali kraju roślin. Ogrody Hortulus Spectabilis w Dobrzycy (20 metrowa wieża widokowa w postaci kwasu DNA, ogrody magii, energii, czasu i przestrzeni). Koszalin – wieża widokowa na Chełmskiej Górze, Park im. Książąt Pomorskich</p>
Atrakcje towarzyszące w miejscu docelowym i w najbliższej okolicy	<p>Świnoujście - Fort Gerharda (udział w szkoleniu wojskowym w pruskim stylu)</p> <p>Świnoujście - Podziemne Miasto (system bunkrów pod wydłami)</p> <p>Bałtycki Park Dinozaurów we Wrzosowie</p> <p>Kamień Pomorski - katedra, rynek, ratusz, marina, Muzeum Kamieni</p> <p>Trzęsacz –ruina kościoła i plażowanie oraz zwiedzanie Muzeum 15. Południka</p> <p>Trzebiatów - Pałac nad Młynówką wraz z otaczającym ogrodem, rynek, ratusz, kościół NMP., baszta Kaszana, sgraffito ze słoniem, Udział w „Trzebiatowskim Świącie Kaszy”- impreza plenerowa nawiązująca do legendy jak to miska kaszy uratowała Trzebiatów przed napadem Gryficzan (impreza cykliczna – sierpień).</p>

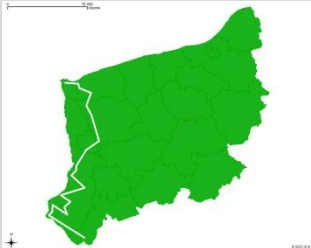
Oryginalność, unikatowość miejsca	Najwyższa latarnia morska w Polsce 64,8 m oraz największy okaz cedrzyńca kalifornijskiego – Świnoujście Wsteczna delta Świny – jeden z niewielu przykładów tego typu zjawisk w Europie Najwyższy brzeg klifowy w Polsce – Grodno (wzgórze Gosań) Jedyny gotycki wirydarz (wewnętrzny dziedziniec) w Polsce – katedra w Kamieniu Pomorskim Ruiny kościoła w Trzęsaczu – jedyny w Polsce zabytek, który jest widocznym świadkiem tempa cofania się klifowego brzegu.
Długość trasy i proponowany środek transportu	Wariant 1: samochód prywatny, Wariant 2: rower przejazd ok. 200 km
Noclegi i wyżywienie	<u>Oferta noclegowa:</u> I dzień – Międzyzdroje, Wisetka, Kamień Pomorski II dzień – Nowielice, Mrzeżyno k. Trzebiatowa <u>Oferta gastronomiczna:</u> I dzień – Karsibór, Międzyzdroje II dzień – Kamień Pomorski (np. Ryby Natalia Zubowicz), Trzęsacz, Trzebiatów III dzień – Kołobrzeg, Ustronie Morskie, Dobrzyca
Szacowane koszty (pakietu)	Koszt jednodniowej wycieczki to ok. 250 zł obejmuje: <ul style="list-style-type: none"> • 2 noclegi • 2 śniadania i 2 obiady • Bilet wstępu na latarnię w Świnoujściu • Bilet wstępu do Muzeum WPN w Międzyzdrojach • Bilet wstępu do Ogrodów Tematycznych Hortulus
Sposób organizacji - dystrybucja (indywidualnie, lokalne biuro, touroperator)	Organizacja pakietu we własnym zakresie i indywidualne zamawianie poszczególnych świadczeń według informacji dostępnych na stronach internetowych

Karta produktu nr DW4.

<p>Nazwa produktu</p>	<p>Szlakiem Solnym nad morze</p>
<p>Segment odbiorców - podgrupa</p>	<p>Turyści indywidualni, rodziny z dziećmi (wczasowicz, miłośnik natury, aktywny mieszkaniec, odkrywca dziedzictwa przyrodniczo-kulturowego)</p>
<p>Termin (pora roku) Czas trwania</p>	<p>Wiosna, lato, jesień 3 dni</p>
<p>Punkty węzłowe / centra obsługi szlaku</p>	<p>Kołobrzeg, Koszalin, Połczyn Zdrój, Szczecinek</p>
<p>Atrakcje podstawowe (opis – charakterystyka miejsca/trasy)</p> 	<p>Wałcz – Siemczyno - Czaplinek – Stare Drawsko – Połczyn Zdrój – Podborsko – Białogard – Karlino – Dobrzyca - Kołobrzeg</p> <p>I dzień Zwiedzanie ogrodu dendrologiczno-botanicznego w Wałczu nad jeziorem Raduńskim Siemczyno - pałac, park, aleja grabowa Stare Drawsko –degustacja miodu drahimskiego oraz dań rybnych,</p> <p>II dzień Przejazd przez Dolinę Pięciu Jezior Punkt widokowy na półwysep Uraz na jeziorze Drawskim Wieża widokowa na Wolej Górze – możliwość podziwiania polodowcowego krajobrazu Drawskiego Parku Krajobrazowego Połczyn Zdrój – spacer po parku zdrojowym w Połczynie Zdroju (część francuska i angielska), ścieżka zdrowia</p> <p>III dzień Ogrody Tematyczne Hortulus w Dobrzycy: japoński, francuski, śródziemnomorski, ogród kamienny, skalny i wodny. Ogrody użytkowe: ziołowy i warzywny, ogrody barw, ogrody zmysłów, ogrody dźwięku. Oryginalny układ kompozycyjny, nagromadzenie rzadkich i niespotykanych w skali kraju roślin. Ogrody Hortulus Spectabilis w Dobrzycy (20 metrowa wieża widokowa w postaci kwasu DNA, ogrody magii, energii, czasu i przestrzeni). Las Kołobrzeski – dęby Bolesław i Warcisław (jedne z najstarszych w Polsce) Spacer po parku zdrojowym im. Stefana Żeromskiego w Kołobrzegu</p>
<p>Atrakcje towarzyszące w miejscu docelowym i w najbliższej okolicy</p>	<p>Zwiedzanie zespołu fortyfikacji z czasów II wojny światowej – „Czapa Hitlera” w Wałczu Kąpiel i plażowanie nad jeziorem Raduń w Wałczu, wędrowka szlakiem brzegiem jeziora Raduń (most wiszący) Czaplinek – zwiedzanie Izby Pamięci, „Sławogród” –rekonstrukcja średniowiecznego grodu Stare Drawsko - zwiedzanie ruin zamku joannitów Kąpiel i plażowanie nad jeziorem Drawsko w Starym Drawsku, Kąpiel w basenie na terenie sanatorium „Gryf” w Połczynie Zdroju Przejażdżka rowerem ze stacji kolejowej w Podborsku do Modrolasu – miejsca obozu jenieckiego z II wojny światowej i z powrotem Budzistowo – pobyt w stadninie koni i zwiedzanie kościoła Św. Janów Latarnia Morska, katedra, spacer promenadą nadmorską w Kołobrzegu</p>

Oryginalność, unikatowość miejsca	<p>Pobyć nad jeziorem Drawsko drugim co do głębokości jeziorem w Polsce „Sławogród” – ciekawa rekonstrukcja średniowiecznego grodu</p> <p>Unikatowy źródłiskowy odcinek Drawy, która przepływa przez Dolinę Pięciu Jezior</p> <p>Modrolas – miejsce największego obozu jenieckiego lotników alianckich z II wojny światowej w Polsce</p> <p>Największy na świecie grabowy labirynt, zabawa w labiryncie, wieża widokowa w Ogrodach Hortulus Spectabilis</p> <p>Zwiedzanie miejsca pierwotnej lokalizacji Kołobrzegu z X wieku - Budzistowo</p>
Długość trasy i proponowany środek transportu	<p>Wariant 1 - samochód prywatny,</p> <p>Wariant 2 - rower</p> <p>przejazd ok. 160 km</p>
Noclegi i wyżywienie	<p><u>Oferta noclegowa:</u></p> <p>I dzień –Czaplinek, Nowe Drawsko</p> <p>II dzień – Połczyn Zdrój, Luboradza, Brusno, Krzywopłoty k. Karlina</p> <p><u>Oferta gastronomiczna:</u></p> <p>I dzień –Stare Drawsko, Czaplinek</p> <p>II dzień – Połczyn Zdrój</p> <p>III dzień – Krzywopłoty k. Karlina, Dobrzyca (na terenie Ogrodów Hortulus), Kołobrzeg</p> <p>Specjalności regionalne: sieja, sielawa, sandacz w restauracjach „Stary Drahim” albo „Podzamcze” w Starym Drawsku</p>
Szacowane koszty (pakietu)	<p>Koszt wycieczki od 300 zł/osoba obejmuje:</p> <ul style="list-style-type: none"> • 2 śniadania, 3 obiadykolacje w obiektach na trasie • 2 noclegi w obiektach na trasie • Zwiedzanie zamku w Starym Drawsku • Wypożyczenie roweru na wycieczkę w Bruśnie lub Wątczu
Sposób organizacji - dystrybucja (indywidualnie, lokalne biuro, touroperator)	<p>Organizacja pakietu we własnym zakresie i indywidualne zamawianie poszczególnych świadczeń według informacji dostępnych na stronach internetowych</p>

Karta produktu nr DW5.

<p>Nazwa produktu</p>	<p>Doliną Odry i brzegiem Zalewu Szczecińskiego nad morze</p>
<p>Segment odbiorców - podgrupa</p>	<p>Turyści indywidualni, rodziny z dziećmi (wczasowicz, miłośnik natury, aktywny mieszkaniec, odkrywca dziedzictwa przyrodniczo-kulturowego)</p>
<p>Termin (pora roku) Czas trwania</p>	<p>Wiosna, lato, jesień 3 dni</p>
<p>Punkty węzłowe / centra obsługi szlaku</p>	<p>Moryń, Szczecin, Międzyzdroje, Świnoujście</p>
<p>Atrakcje podstawowe (opis – charakterystyka miejsca/trasy)</p> 	<p>Chwarszczany - Mieszkowice – Gozdowice - Stare Łysogórki - Stary Kostrzynek– Cedynia – Bielinek– Moryń – Dolsko - Mętno – Chojna – Zatoń Dolna - Brwice - Baniewice – Gryfino – Szczecin – Stepnica – Czarnocin – Wolin – Lubin - Międzyzdroje/Świnoujście</p> <p>I dzień Degustacja dań w Zajeździe "Odra" w Starych Łysogórkach, należącym do Sieci Dziedzictwa Kulinarnego Pomorza Zachodniego Stary Kostrzynek - punkt widokowy na murawie kserotermicznej Spacer po rezerwacie „Wrzosowiska Cedyńskie” i wejście na wzgórze Czcihora – widok na dolinę Odry i Cedyński Park Krajobrazowy Przejażdżka rowerem na wybranym odcinku szlaku “Śladami historii i Cedyński Park Krajobrazowy” Wędrówka z wąwozu Markocińskiego na punkt widokowy w rezerwacie Bielinek - stanowisko dębu omszonego (łac. quercus pubescens) oraz miejsce przeprawy mamutów przez dolinę Odry u schyłku plejstocenu Moryń – geopark, Aleja Gwiazd Plejstocenu</p> <p>II dzień Mętno – punkt widokowy na teren Cedyńskiego Parku Krajobrazowego Chojna – platan olbrzym Zatoń Dolna– park krajobrazowo-naturalistyczny „Dolina Miłości” i punkt widokowy na dolinę Odry Brwice – największy w Polsce okaz mamutowca (łac. sequoiadendron giganteum) Baniewice - Winnica Turnau - zwiedzanie winnicy, degustacja wina i lokalnych serów Marwice - sery w Gospodarstwie Ekologicznym "Frykas" Pomnik przyrody „Krzywy Las” w Nowym Czarnowie k. Gryfina Park Krajobrazowy Dolina Dolnej Odry, plac edukacyjny z makietami prezentującymi historię geologiczną Międzyodrza Szczecin - okolice Jeziora Szmaragdowego, przy Szczecińskim Parku Krajobrazowym Puszcza Bukowa, możliwość skorzystania z oferty centrum informacyjno-edukacyjnego</p> <p>III dzień Stepnica – degustacja dań rybnych Czarnocin - Park Natury Zalewu Szczecińskiego – spacer ścieżką przyrodniczą Lubin – panorama wstecznej delty Świny z punktu widokowego, jezioro Turkusowe w Wapnicy na terenie Wolińskiego Parku Narodowego Międzyzdroje – klifowe wybrzeże</p>

Atrakcje towarzyszące w miejscu docelowym i w najbliższej okolicy	<p>Chwarszczany – zwiedzanie kościoła templariuszy, ew. udział w jednej z imprez plenerowych przy kościele templariuszy (Festyn Historyczny, Oblężenie Chwarszczan, Turniej Rycerski – imprezy organizowane cyklicznie w lipcu i sierpniu)</p> <p>Cedynia – Muzeum Regionalne, klasztor, wieża widokowa,</p> <p>Moryń – pomnik raka, kąpiel w Jeziorze Morzycko</p> <p>Dolsko – kościół templariuszy z charakterystyczną szachownicą</p> <p>Chojna – Kościół Mariacki, ratusz, bramy miejskie</p> <p>Gryfino - wycieczka kajakowa po Międzyzdroju</p> <p>Jesienią w Marwicach (gm. Widuchowa) można wziąć udział w ciekawej imprezie pn. "Tydzień Żurawia"</p> <p>W lutym w Gryfinie odbywa się duża, kilkudniowa impreza dla podróżników pn. Festiwal Miejsc i Podróży "Włóczykij"</p> <p>Wolin – Centrum Słowian i Wikingów</p>
Oryginalność, unikatowość miejsca	<p>Najlepiej zachowany kościół wybudowany przez templariuszy w Polsce – Chwarszczany</p> <p>Miejsce pierwszej opisanej w historii bitwy wojsk polskich – Cedynia</p> <p>Bielinek + jedyne w Polsce stanowisko dębu omszonego (łac. quercus pubescens) -</p> <p>Brwice – największy w Polsce okaz mamutowca (łac. sequoiadendron giganteum)</p> <p>Chojna – platan olbrzym</p> <p>Długowłose krowy rasy Scottish Highlands i koniki polskie w Parku Natury Zalewu Szczecińskiego</p> <p>Unikalny widok na wsteczną deltę Świny</p>
Długość trasy i proponowany środek transportu	<p>Wariant 1 - samochód prywatny,</p> <p>Wariant 2 – rower (dla wprawnych rowerzystów)</p> <p>przejazd ok. 300 km</p>
Noclegi i wyżywienie	<p><u>Oferta noclegowa:</u></p> <p>I dzień –Moryń</p> <p>II dzień – Szczecin, Strumiany, Goleniów</p> <p><u>Oferta gastronomiczna:</u></p> <p>I dzień –Chwarszczany, Stare Łysogórki, Cedynia, Moryń</p> <p>II dzień – Chojna, Zatoń Dolna, Marwice (sery), Szczecin (np. restauracje: "Na Kuncu Korytarza", "Zamkowa", Hotel "Park", Bar Pasztecik, Browar "Stara Komenda")</p> <p>III dzień – Stepnica, Międzyzdroje</p>
Szacowane koszty (pakietu)	<p>Koszt wycieczki to ok. 240 zł obejmujący:</p> <ul style="list-style-type: none"> • Bilet wstępu do Muzeum Regionalnego i na wieżę widokową w Cedyni • 2 śniadania i 2 obiadykolacje w obiektach na trasie • 2 noclegi w obiektach na trasie
Sposób organizacji - dystrybucja (indywidualnie, lokalne biuro, touroperator)	<p>Organizacja pakietu we własnym zakresie i indywidualne zamawianie poszczególnych świadczeń według informacji dostępnych na stronach internetowych</p>

Karta produktu nr DW6

Nazwa produktu	Puszczańskim szlakiem wokół miasta Gryfa i magnolii
Segment odbiorców - podgrupa	Turyści indywidualni, rodziny z dziećmi (aktywny mieszkaniec, miłośnik natury, w tym ornitologii)
Termin (pora roku) Czas trwania	Wiosna, lato, jesień 3 dni
Punkty węzłowe / centra obsługi szlaku	Szczecin
Atrakcje podstawowe (opis – charakterystyka miejsca/trasy)	<p>Szczecin - Świdwie – Zalesie – Nowe Warpno – Podgrodzie – Trzebież – Szczecin - Baniewice - Binowo - Glinna – Kliniska Wielkie – Stepnica – Czarnocin - Szczecin</p> <p>I dzień Szczecin – Jasne Błonia, Park Kasprowicza, Różanka i dawny Ogród Botaniczny Pobyt w Ośrodku Dydaktyczno-Muzealnym „Świdwie”, wędrówka na brzeg klifowy nad Zalewem Szczecińskim w Miroszewie Nowe Warpno – degustacja wędzonych ryb i lokalnych pierogów</p> <p>II dzień Szczecin - Cmentarz Centralny, unikatowy pod względem cennych obiektów przyrodniczych, wytyczona jest ścieżka botaniczna Degustacja pasztecików szczecińskich Spacer ze Szczecina Zdroje nad jezioro Szmaragdowe i wejście na najwyższy punkt Wzgórz Bukowych Bukowiec 147 m n.p.m. na terenie Szczecińskiego Parku Krajobrazowego Puszcza Bukowa Baniewice - Winnica Turnau - zwiedzanie winnicy, degustacja wina i lokalnych serów</p> <p>III dzień Zwiedzanie ogrodu dendrologicznego w Glinnej Kliniska Wielkie – Ośrodek Edukacji Przyrodniczo-Leśnej Stepnica – degustacja dań rybnych Czarnocin - Park Natury Zalewu Szczecińskiego – spacer ścieżką przyrodniczą</p>
Atrakcje towarzyszące w miejscu docelowym i w najbliższej okolicy	Wieża widokowa, ścieżka spacerowa i plaża w Trzebieży Police – ruiny fabryki benzyny syntetycznej Binowo - pole golfowe Wycieczka na wybranym odcinku Międzynarodowego Szlaku Rowerowego R-66 wokół Zalewu Szczecińskiego
Oryginalność, unikatowość miejsca	W ciągu krótkiej wycieczki można zapoznać się z krajobrazami trzech puszczy otaczających Szczecin oraz trzema pasmami wzniesień morenowych (Wzgórze Bukowe, Wzgórze Warszawskie i Wał Bezleśny) Rezerwat „Jezioro Świdwie” – doskonałe miejsca do obserwacji ptaków wodno-błotnych Miasteczko na dwóch półwyspach - Nowe Warpno z dzielnicą Podgrodzie Jeden z najcenniejszych przyrodniczo kompleksów parków miejskich w Polsce - Szczecin
Długość trasy i proponowany środek transportu	Wariant 1: samochód , przejazd ok. 270 km Wariant 2: rower (dla wprawnych rowerzystów jako 3-dniowa trasa, dla mniej wprawnych jako dwie 2-dniowe pętle)
Noclegi i wyżywienie	<p><u>Oferta noclegowa:</u> I dzień – Nowe Warpno, Trzebież II dzień – Szczecin</p> <p><u>Oferta gastronomiczna:</u></p>

	<p>I dzień – Nowe Warpno, Trzebież</p> <p>II dzień – Szczecin (np. restauracje: "Na Kuncu Korytarza", "Zamkowa", Hotel "Park", Bar Pasztecik, Browar "Stara Komenda")</p> <p>III dzień – Stepnica</p>
<p>Szacowane koszty (pakietu)</p>	<p>Koszt wycieczki 240 zł obejmujący:</p> <ul style="list-style-type: none"> • 2 noclegi • 2 śniadania i 2 obiadykolacje
<p>Sposób organizacji - dystrybucja (indywidualnie, lokalne biuro, touroperator)</p>	<p>Organizacja pakietu we własnym zakresie i indywidualne zamawianie poszczególnych świadczeń według informacji dostępnych na stronach internetowych</p>

Karta produktu DW7.

Nazwa produktu	Z Puszczy Barlineckiej nad morze
Segment odbiorców - podgrupa	Turyści indywidualni, rodziny z dziećmi (wczasowicz, aktywny kuracjusz, odkrywca dziedzictwa przyrodniczo-kulturowego)
Termin (pora roku) Czas trwania	Wiosna, lato, jesień 3 dni
Punkty węzłowe / centra obsługi szlaku	Barlinek, Szczecin, Międzyzdroje
Atrakcje podstawowe (opis – charakterystyka miejsca/trasy)	<p>Barlinek - Równo - Przelewice – Brzesko – Pyrzyce – Kołbacz - Stargard – Dobra - Nowogard – Płoty – Gryfice – Pobierowo – Międzyzdroje/Kołobrzeg</p> <p>Trasa prowadzi z „Europejskiej Stolicy Nordic Walking” – Barlinka do bałtyckich kurortów.</p> <p>I Dzień</p> <p>Barlinek – przejażdżka rowerowa po terenie Barlinecko-Gorzowskiego Parku Krajobrazowego wokół jeziora Barlineckiego bądź z miejscowości Krzynka - ścieżką „Szlakiem Dębów” Wędrówka niebieskim szlakiem z Równego przez rezerwat „Skalisty Jar Libberta”</p> <p>II dzień</p> <p>Arboretum w Przelewicach Stargard - Park im. Bolesława Chrobrego utworzony na terenie dawnych wałów ziemnych otaczających miasto</p> <p>III dzień</p> <p>Spacer aleją dębów piramidalnych w Dobrej Zwiedzanie zamku starego i nowego w Płotach wraz z przylegającym parkiem pałacowym z wieloma unikatowymi gatunkami drzew w tym najbardziej osobliwy kasztanowiec z wieńcem łukowato wygiętych, mniejszych kasztanowców. Trzygłów – pozostałości parku pałacowego z pomnikowymi „Dębami Trzygława” Wystawa Nadmorskiej Kolei Wąskotorowej w Gryficach</p>
Atrakcje towarzyszące w miejscu docelowym i w najbliższej okolicy	<p>Barlinek – spacer szlakiem mistrza szachowego Laskera po mieście, Kąpiel i plażowanie nad jeziorem Barlineckim, wędrówka szlakami „Nordic –Walking”</p> <p>Sanktuarium Matki Bożej Brzeskiej w Brzesku Spacer wzdłuż murów miejskich w Pyrzycach Studnia św. Ottona w Pyrzycach Zwiedzanie kościoła cystersów w Kołbacz oraz obiektów poklasztornych Stargard - wieniec murów miejskich, kościół NMP., kościół św. Jana , ratusz Płoty - dwa zamki</p>
Oryginalność, unikatowość miejsca	<p>Najstarszy zachowany w Polsce kościół cysterski – Kołbacz Możliwość zobaczenia i porównania w ciągu jednego dnia dwóch ogrodów dendrologicznych (Glinna, Przelewice) Osobliwy kasztanowiec z wieńcem łukowato wygiętych, mniejszych kasztanowców – park pałacowy w Płotach. Najstarsze cisy w woj. zachodniopomorskim - Nowogard</p>

Długość trasy i proponowany środek transportu	Samochód, przejazd ok. 250 km
Noclegi i wyżywienie	<p><u>Oferta noclegowa:</u> I dzień –Barlinek II dzień – Stargard</p> <p><u>Oferta gastronomiczna:</u> I dzień –Barlinek II dzień – Przelewice, Pyrzyce, Stargard III dzień – Nowogard, Gryfice</p>
Szacowane koszty (pakietu)	<p>Koszt jednodniowej wycieczki to ok. 280 zł obejmujący:</p> <ul style="list-style-type: none"> • 2 noclegi ze śniadaniem, 2 obiadowe kolacje • Wypożyczenie roweru w Barlinku • Bilet wstępu do arboretum w Przelewicach
Sposób organizacji - dystrybucja (indywidualnie, lokalne biuro, touroperator)	Organizacja pakietu we własnym zakresie i indywidualne zamawianie poszczególnych świadczeń według informacji dostępnych na stronach internetowych

Karta produktu DW8

Nazwa produktu	Szlakiem ciekawostek przyrodniczych i tajemnic historycznych Pomorza Zachodniego
Segment odbiorców - podgrupa	Turyści indywidualni, rodziny z dziećmi (
Termin (pora roku) Czas trwania	Wiosna, lato, jesień 3 dni
Punkty węzłowe / centra obsługi szlaku	Drawno, Szczecinek
Atrakcje podstawowe (opis – charakterystyka miejsca/trasy)	<p>Drawno – Kalisz Pomorski –Tuczno – Strzaliny – Wałcz – Nadarzyce – Borne Sulinowo</p> <p>I dzień Wędrówka przez Drawieński Park Narodowy trasą: - <i>Głusko - Moczele - Radęcin - Zatom - Uroczyisko Drawski Matecznik - Barnimie – Drawno</i>, zwiedzanie wystawy "Zwierzęta i gleby DPN" w siedzibie Dyrekcji Drawieńskiego Parku Narodowego, ścieżka dydaktyczna „Drawnik” lub „Międzybór” Ewentualnie dla rowerzystów - wycieczka rowerowa po Drawieńskim Parku Narodowym (szlak okrężny z Drawna)</p> <p>II dzień Wizyta w Kaliszu Pomorskim – „światowej stolicy ogórka”, Zwiedzanie Tuczna: zamek wraz z przylegającym parkiem, kościół z grobami rodu Wedłów - Tuczyńskich, Degustacja potraw rosyjskich w jednym z obiektów gastronomicznych w Bornym Sulinowie</p> <p>III dzień Przejażdżka rowerem z Bornego Sulinowa na Wrzosowiska Kłomińskie oraz spływ kajakiem Piławą z Liszkowa do Nadarzac</p>
Atrakcje towarzyszące w miejscu docelowym i w najbliższej okolicy	<p>Jabłonowo k. Mirosławca – „Dzika Zagroda” – zagroda pokazowa żubrów W czerwcu możliwość udziału w „Jarmarku nad "Jeziorem Ogórkowym" w Kaliszu Pomorskim (impreza cykliczna - lipiec), Strzaliny k/ Tuczna - najpotężniejsza grupa warowna całego Wału Pomorskiego na Wisielczej Górze Wałcz – zespół fortyfikacji z czasów II wojny światowej – „Czapa Hitlera”; Borne Sulinowo: Spływ kajakowy Piławą na Zalewy Nadarzyckie Kąpiel i plażowanie nad jeziorem Pile w Bornym Sulinowie Zabawy o tematyce militarnej w Bornym Sulinowie W sierpniu możliwość udziału w Zlocie Pojazdów Militarnych w Bornym Sulinowie.</p>
Oryginalność, unikatowość miejsca	<p>Unikalna przyroda Drawieńskiego Parku Narodowego Wrzosowiska Kłomińskie - największe wrzosowiska w Polsce Najlepiej zachowany układ przestrzenny miasta - garnizonu w Polsce – Borne Sulinowo</p>
Długość trasy i proponowany środek transportu	Samochód prywatny, przejazd ok. 150 km
Noclegi i wyżywienie	<p><u>Oferta noclegowa:</u> I dzień –Drawno, Zatom II dzień – Borne Sulinowo</p>

	<p><u>Oferta gastronomiczna:</u> I dzień –Drawno, Zatom II dzień – Kalisz Pomorski, Tuczno, Borne Sulinowo III dzień – Borne Sulinowo</p>
<p>Szacowane koszty (pakietu)</p>	<p>Koszt wycieczki od 280 zł obejmujący:</p> <ul style="list-style-type: none"> • 2 noclegi • 2 śniadania i 2 obiadokolacje • przejażdżkę rowerami na Wrzosowiska Kłomińskie i wypożyczenie kajaku w Bornym Sulinowie
<p>Sposób organizacji - dystrybucja (indywidualnie, lokalne biuro, touroperator)</p>	<p>Organizacja pakietu we własnym zakresie i indywidualne zamawianie poszczególnych świadczeń według informacji dostępnych na stronach internetowych</p>

Karta produktu DW9.

Nazwa produktu	Smakowicie w połodowcowej krainie
Segment odbiorców - podgrupa	Turyści indywidualni, rodziny z dziećmi (smakosz lokalnych tradycji, odkrywca dziedzictwa przyrodniczo-kulturowego, aktywny mieszkaniec)
Termin (pora roku) Czas trwania	Wiosna, lato, jesień 3 dni
Punkty węzłowe / centra obsługi szlaku	Szczecin, Drawsko Pomorskie, Połczyn Zdrój, Szczecinek
Atrakcje podstawowe (opis – charakterystyka miejsca/trasy)	<p>Pężino – Marianowo – Ińsko – Storkowo – Granica – Węgorzyno – Bełczna – Świdwin - Połczyn Zdrój – Gaworkowo – Kluczewo – Stare Drawsko – Żerdno – Czaplnek</p> <p>I dzień: Zwiedzanie zamku w Pężinie wraz z otaczającym parkiem Degustacja wyrobów „Chlebowego Domu” w Marianowie. Wycieczka rowerowa przez tereny Ińskiego Parku Krajobrazowego ścieżką czerwoną Ińsko - Sarnikierz – Podlipce – Storkowo (stanowisko dokumentacyjne) - rezerwy „Kamienna Buczyna”, „Zatomskie Bagno” Ińsko. Konsumpcja lokalnych potraw z ryb z jeziora Ińsko. „Lato z Węgorzem” w Węgorzynie – impreza rodzinna (3 weekend lipca) Przejazd do kopalni kruszywa w Storkowie i zapoznanie się ze stanowiskiem dokumentacyjnym „Storkowo – morena czołowa”,</p> <p>II dzień: Bełczna – udział w warsztatach kulinarnych „Odkrywczy Smaków Pomorza Zachodniego” w „Dworku Tradycja” lub warsztaty kulinarne w „Starym Folwarku” w Radowie Małym</p> <p>III dzień Spacer po parku zdrojowym w Połczynie Zdroju (część francuska i angielska), ścieżka dydaktyczna Wieża widokowa na Wolej Górze – możliwość podziwiania połodowcowego krajobrazu Drawskiego Parku Krajobrazowego Przejazd trasą geoturystyczną przez Dolinę Pięciu Jezior Punkt widokowy na półwysp Uraz na jeziorze Drawskim Stare Drawsko – zwiedzanie ruin zamku joannitów i degustacja miodu drahimskiego oraz dań rybnych</p>
Atrakcje towarzyszące w miejscu docelowym i w najbliższej okolicy	Zwiedzanie kościoła i historia Sydonii Borkówny w Marianowie Mini-spyt kajakowy Regą pakiet kajakowy „Pociąg do Regi” Worowo - Łobez Świdwin – zwiedzanie zamku, a w czerwcu udział w festynie „Bitwa o krowę” (impreza cykliczna) Kąpiel w basenie na terenie sanatorium „Gryf” w Połczynie, Korzystanie z plaży nad jeziorem Drawsko w Czaplunku Park Wodny „Relaks” w Świdwinie Czaplnek – zwiedzanie Izby Muzealnej
Oryginalność, unikatowość miejsca	Wyjątkowa historia szlachcianki spalonej w XVII w. za rzekome czary – Marianowo Możliwość udziału w unikatowym festynie „Bitwa o krowę” Pobyć nad jeziorem Drawsko drugim co do głębokości jeziorem w Polsce Unikatowy źródłiskowy odcinek Drawy, która przepływa przez Dolinę Pięciu Jezior Geopark „Połodowcowa Kraina Drawy i Dębnicy”

Długość trasy i proponowany środek transportu	Samochód osobowy, przejazd ok. 240 km
Noclegi i wyżywienie	<p><u>Oferta noclegowa:</u> I dzień –Ińsko, Granica, Bełczna, II dzień – Połczyn Zdrój</p> <p><u>Oferta gastronomiczna:</u> I dzień –Marianowo, Ińsko II dzień – Bełczna, Radowo Małe, Świdwin III dzień – Połczyn Zdrój, Stare Drawsko, Czaplnek</p>
Szacowane koszty (pakietu)	<p>Koszt wycieczki od 320 zł/osoba obejmuje:</p> <ul style="list-style-type: none"> • 2 śniadania, 2 obiadowe kolacje w obiektach na trasie • 2 noclegi w obiektach na trasie • Udział w warsztatach kulinarnych w Bełcznej • Wypożyczenie kajaka w Bełcznej • Bilet wstępu do zamku w Starym Drawsku i zamku w Świdwinie
Sposób organizacji - dystrybucja (indywidualnie, lokalne biuro, touroperator)	Organizacja pakietu we własnym zakresie i indywidualne zamawianie poszczególnych świadczeń według informacji dostępnych na stronach internetowych

Karta produktu DW10

Nazwa produktu	Szlakiem pomników przyrody i historii
Segment odbiorców - podgrupa	Turyści indywidualni, rodziny z dziećmi (wczasowicz, odkrywca dziedzictwa przyrodniczo-kulturowego, aktywny mieszkaniec)
Termin (pora roku) Czas trwania	Wiosna, lato, jesień 3 dni
Punkty węzłowe / centra obsługi szlaku	Koszalin, Szczecinek
Atrakcje podstawowe (opis – charakterystyka miejsca/trasy)	<p>Szczecinek – Trzebiechowo – Tychowo – Strzekęcino – Naclaw – Polanów – Krąg – Sierakowo Sławieńskie – Przytok - Karnieszewice - Darłowo</p> <p>I dzień Spacer po parku miejskim w Szczecinku położonym nad malowniczym jeziorem Trzesiecko (ok. 2000 drzew liczących ponad 100 lat) oraz wycieczka rowerowa trasą „Dookoła Jeziora Trzesiecko” Trzebiechowo - najgrubszy dąb na Pomorzu Zachodnim (9,2 m obwodu) Największy w Polsce głąz narzutowy „Trygław” w Tychowie o obw. 44,7 m.</p> <p>II dzień Strzekęcino – spacer po parku pałacowym Aleja bukowa – pomnik przyrody przy drodze z Polanowa pomiędzy Jacinkami a Naclawiem Kraż – park pałacowy</p> <p>III dzień Zwiedzanie arboretum w Karnieszewicach oraz grupy potężnych daglezi (ok. 1 km od arboretum). Rezerwat przyrody „Sיעiemieńskie rosiczki”</p>
Atrakcje towarzyszące w miejscu docelowym i w najbliższej okolicy	<p>Przejażdżka tramwajem wodnym „Bayern” na Mysią Wyspę w Szczecinku Narty wodne w wakeparku w Szczecinku Zwiedzanie szczecineckiej Kalwarii św. Rozalii – jednej z trzech kalwarii kamiennych w Polsce Największy w Polsce głąz narzutowy „Trygław” w Tychowie o obwodzie 44,7 m. Sierakowo Sławieńskie – Wioska Hobbitów, możliwość udziału w Jarmarku Hobbitów (impreza cykliczna zazwyczaj w sierpniu) Darłowo - zwiedzanie Zamku Książąt Pomorskich, gdzie mieszkał Eryk – król Danii, Szwecji i Norwegii oraz kościoła Mariackiego i kaplicy Św. Gertyudy – świadka efektów tsunami z 1497r. Darłówko – most rozsuwany na Wieprzy, spacer promenadą nadmorską, Rejs tramwajem wodnym w Darłówku Pobył w Parku Wodnym „Jan” w Darłówku</p>
Oryginalność, unikatowość miejsca	<p>Trzebiechowo - najgrubszy dąb na Pomorzu Zachodnim 9,2 m obwodu pnia Największy w Polsce głąz narzutowy „Trygław” w Tychowie o obwodzie 44,7 m. Jedyna w Polsce aleja bukowa prawnie chroniona – k. Polanowa Zamek Książąt Pomorskich w Darłowie, gdzie ostatnie 10 lat życia spędził po abdykacji król trzech państw Eryk I Pomorski</p>
Długość trasy i proponowany środek transportu	<p>Wariant 1: Samochód osobowy Wariant 2: rower przejazd ok. 200 km</p>

Noclegi i wyżywienie	<p><u>Oferta noclegowa:</u> I dzień –Tychowo (pokoje gościnne, agroturystyka), Strzekęcino (hotel w pałacu), II dzień – Krąg (hotel w zamku)</p> <p><u>Oferta gastronomiczna:</u> I dzień –Szczecinek, Tychowo II dzień – Polanów, Krąg III dzień – Darłowo</p>
Szacowane koszty (pakietu)	<p>Koszt jednodniowej wycieczki to ok. 250 zł obejmujący:</p> <ul style="list-style-type: none"> • 2 noclegi • 2 śniadania i 2 obiadokolacje • Wypożyczenie roweru w Szczecinku • Zwiedzanie Wioski Hobbitów
Sposób organizacji - dystrybucja (indywidualnie, lokalne biuro, touroperator)	<p>Organizacja pakietu we własnym zakresie i indywidualne zamawianie poszczególnych świadczeń według informacji dostępnych na stronach internetowych</p>