

Propozycje pakietów pobytowych na Pomorzu Zachodnim

dla wycieczek szkolnych

na szlakach przyrodniczo-kulinarnych

„Uroki i Smaki Pomorza Zachodniego”

Parki, ogrody, krajobrazy i smaki Pomorza Zachodniego

Pakiety jednodniowe

Karta produktu MJ1.

Nazwa produktu	Przyrodnicze osobliwości wyspy Wolin
Segment odbiorców - podgrupa	Dzieci i młodzież szkolna w wieku 8 - 14 lat
Termin (pora roku) Czas trwania	Wiosna, lato, jesień, zima 1 dzień
Punkty węzłowe / centra obsługi szlaku	Międzyzdroje
Atrakcje podstawowe (opis – charakterystyka miejsca/trasy)	<p>Wolin – Lubin – Wapnica – Międzyzdroje – Grodno - Wisetka</p> <p>Spacer do rezerwatu archeologicznego i na punkt widokowy na Wzgórzu Wisielców, półwysep Rów, pobyt w Centrum Słowian i Wikingów w Wolinie (w zależności od terminu możliwy udział w różnych imprezach), wędrowka na Wzgórze Zielonka w Lubinie, widok na wsteczną deltę Świny, spacer przez teren Wolińskiego Parku Narodowego na Górę Piaskową, widok na Dolinę Trzciągową, jezioro Turkusowe – zalany kamieniołom górnokredowych osadów węglanowych, wyrobisko po dawnym porwaku „Kredownia” w Wicku (odsłonięcie kredy piszącej z wkładkami margli), zwiedzanie Muzeum Przyrodniczego Wolińskiego Parku Narodowego, wędrowka na punkt widokowy na klifie (Gosań), spacer nad jezioro Czajcze (grodzisko i „Wydrzy Głaz”).</p>
Atrakcje towarzyszące w miejscu docelowym i w najbliższej okolicy	<p>Spacer po Promenadzie Gwiazd i na molo w Międzyzdrojach, Bałtycki Park Miniatur w Międzyzdrojach</p> <p>Punkt widokowy i fundamenty najstarszego na Pomorzu kościoła w Lubinie</p>
Oryginalność, unikatowość miejsca	<p>Kraina 44 wysp</p> <p>Unikatowa wsteczna delta Świny</p> <p>Najwyższy brzeg klifowy w Polsce – Grodno (wzgórze Gosań)</p>
Długość trasy i proponowany środek transportu	Autokar, przejazd ok. 50 km (plus dojazd na punkt początkowy i powrót z punktu końcowego)
Noclegi i wyżywienie	Oferta gastronomiczna: Międzyzdroje
Szacowane koszty (pakietu)	<p>Koszt jednodniowej wycieczki od 100 zł obejmuje:</p> <ul style="list-style-type: none"> • przewóz autokarem • obsługę przewodnika terenowego • udział w warsztatach w Skansenie Słowian i Wikingów w Wolinie • wstęp wstępu do Muzeum WPN w Międzyzdrojach • posiłek w miejscowej restauracji bądź w Skansenie Słowian i Wikingów w Wolinie
Sposób organizacji - dystrybucja (indywidualnie, lokalne biuro, touroperator)	Możliwa jest organizacja we własnym zakresie przez nauczyciela i indywidualne zamawianie poszczególnych świadczeń bądź zlecenie organizacji imprezy do biura turystycznego

Karta produktu MJ2.

Nazwa produktu	Cedyński Park Krajobrazowy – spotkania z przyrodą i historią
Segment odbiorców - podgrupa	Dzieci i młodzież szkoła w wieku 8 - 16 lat
Termin (pora roku) Czas trwania	Wiosna, lato, jesień, zima 1 dzień
Punkty węzłowe / centra obsługi szlaku	Moryń, Szczecin
Atrakcje podstawowe (opis – charakterystyka miejsca/trasy)	<p>Gryfino – Zatoń Dolna – Bielinek – Cedynia – Moryń – Dolsko - Mętno – Chojna - Brwice</p> <p>Park Krajobrazowy Dolina Dolnej Odry, plac edukacyjny z makietami prezentującymi historię geologiczną Międzyodrza Pomnik przyrody „Krzywy Las” w Nowym Czarnowie k. Gryfina Zatoń Dolna – park krajobrazowo-naturalistyczny „Dolina Miłości” i punkt widokowy na dolinę Odry Wędrówka z wąwozu Markocińskiego na punkt widokowy w rezerwacie Bielinek - stanowisko dębu omszonego <i>Quercus Pubescens</i> oraz miejsce przeprawy mamutów przez dolinę Odry u schyłku plejstocenu (cmentarzysko mamutów w kopalni żwiru „Bielinek”) Rezerwat „Wrzosowiska Cedyńskie” Moryń – Aleja Gwiazd Plejstocenu - ścieżka zwierząt epoki lodowcowej nad jeziorem Morzycko Mętno – punkt widokowy na teren Cedyńskiego Parku Krajobrazowego Chojna – platan olbrzym Brwice – największy w Polsce okaz mamutowca (<i>sequoiadendron giganteum</i>)</p>
Atrakcje towarzyszące w miejscu docelowym i w najbliższej okolicy	<p>Cedynia – Muzeum Regionalne z kośćmi mamutów znalezionymi w Bielinku, klasztor, wieża widokowa, Góra Czibora Moryń – mury obronne, kościół romański, pomnik raka, Dolsko – kościół templariuszy Chojna – Kościół Mariacki, ratusz, bramy miejskie</p>
Oryginalność, unikatowość miejsca	<p>Jedno z największych cmentarzysk mamutów w Europie w Bielinku Geopark epoki lodowcowej w Moryniu Największy w Polsce okaz mamutowca w Brwicach Największy platan klonolistny w Polsce („Olbrzym” w Chojnie)</p>
Długość trasy i proponowany środek transportu	Autokar, przejazd ok. 120 km (plus dojazd na punkt początkowy i powrót z punktu końcowego)
Noclegi i wyżywienie	Oferta gastronomiczna: Zatoń Dolna, Cedynia, Moryń
Szacowane koszty (pakietu)	<p>Koszt jednodniowej wycieczki to ok. 80 zł obejmujący:</p> <ul style="list-style-type: none"> • przewóz autokarem • obsługę przewodnika terenowego • wstęp na wieżę widokową w Cedyni oraz do Muzeum Regionalnego • obiad w jednej z lokalnych restauracji
Sposób organizacji - dystrybucja (indywidualnie, lokalne biuro, touroperator)	Możliwa jest organizacja we własnym zakresie przez nauczyciela i indywidualne zamawianie poszczególnych świadczeń bądź zlecenie organizacji imprezy do biura turystycznego

Karta produktu MJ3

Nazwa produktu	Iński Park Krajobrazowy – czy rak olbrzym to tylko legenda?
Segment odbiorców - podgrupa	Dzieci i młodzież szkoła w wieku 8 - 16 lat
Termin (pora roku) Czas trwania	Wiosna, lato, jesień, zima 1 dzień
Punkty węzłowe / centra obsługi szlaku	Drawsko Pomorskie
Atrakcje podstawowe (opis – charakterystyka miejsca/trasy)	<p>Pężino – Marianowo – Chociwel – Dłusko – Wierzchucice – Ińsko – Storkowo – Granica – Węgorzyno</p> <p>Na niewielkim stosunkowo obszarze występuje niezwykle zróżnicowanie walorów o charakterze przyrodniczym i kulturowym, które wzajemnie się uzupełniają. Znajdują się tu: dobrze zachowany średniowieczny zamek w Pężynie wraz z otaczającym go parkiem, pozostałości klasztoru cysterek oraz „smakowita” oferta „Chlebowego domu” w Marianowie, a ponadto malownicze krajobrazy Ińskiego Parku Krajobrazowego wraz z pomnikiem legendarnego raka nad brzegiem jeziora w Ińsku. Oferta kulinarna Ińska w postaci świeżych ryb jeziornych jest doskonałym uzupełnieniem walorów poznawczych.</p> <p>Degustacja wyrobów „Chlebowego Domu” w Marianowie.</p> <p>Wędrówka piesza przez tereny Ińskiego Parku Krajobrazowego z punktu widokowego w Dłusku przez Wierzchucice, rezerwat „Kamienna Buczyna”, „Zatomskie Bagno” do pomnika raka w Ińsku.</p> <p>Ińsko - Konsumpcja lokalnych potraw z ryb z jeziora Ińsko.</p> <p>Na terenie byłej kopalni kruszywa stanowisko dokumentacyjne „Storkowo – morena czołowa”.</p>
Atrakcje towarzyszące w miejscu docelowym i w najbliższej okolicy	Zwiedzanie zamku w Pężynie Zwiedzanie kościoła w Marianowie i historia Sydonii Borkówny – szlachcianki spalonej na stosie za rzekome czary.
Oryginalność, unikatowość miejsca	Jezioro Ińsko ma niezwykle urozmaiconą linię brzegową o wartości wskaźnika tego zjawiska $K_1 = 3,84$ (średnia wartość wskaźnika K_1 dla Polski wynosi 1,85). Stanowisko dokumentacyjne „Storkowo” – miejsce wyjątkowe pod względem krajobrazowym dla objaśniania cech krajobrazu polodowcowego
Długość trasy i proponowany środek transportu	Autokar, przejazd ok. 80 km (plus dojazd na punkt początkowy i powrót z punktu końcowego)
Noclegi i wyżywienie	Oferta gastronomiczna: Marianowo, Ińsko, Granica
Szacowane koszty (pakietu)	Koszt jednodniowej wycieczki od 90 zł obejmuje: <ul style="list-style-type: none"> • przewóz autokarem • obsługę przewodnika terenowego • degustację potraw w „Chlebowym Domu albo ryb w jednym z punktów gastronomicznych w Ińsku lub okolicy
Sposób organizacji - dystrybucja (indywidualnie, lokalne biuro, touroperator)	Możliwa jest organizacja we własnym zakresie przez nauczyciela i indywidualne zamawianie poszczególnych świadczeń bądź zlecenie organizacji imprezy do biura turystycznego

Karta produktu MJ4.

Nazwa produktu	Barwy wiosny i jesieni w Glinnej i Przelewicach
Segment odbiorców - podgrupa	Dzieci i młodzież szkoła w wieku 8 - 16 lat
Termin (pora roku) Czas trwania	Wiosna i jesień 1 dzień
Punkty węzłowe / centra obsługi szlaku	Szczecin, Barlinek
Atrakcje podstawowe (opis – charakterystyka miejsca/trasy)	<p>Szczecin - Glinna – Pyrzyce – Brzesko – Przelewice</p> <p>Lipa „Św. Ottona” w dzielnicy Szczecina Płonia, Spacer ścieżką dydaktyczną „W poszukiwaniu tajemnic Zielonego Łądu” po terenie Szczecińskiego Parku Krajobrazowego Puszcza Bukowa w pobliżu Glinnej Wędrówka ścieżką dydaktyczną "Sekrety roślin" po terenie ogrodu dendrologicznego w Glinnej. Prelekcja w Punkcie Informacji Przyrodniczo-Leśnej w Glinnej na różne tematy z zakresu biologii i ekologii (niezbędna rezerwacja) Spacer po arboretum w Przelewicach – nauka rozpoznawania różnych gatunków drzew i krzewów, zbieranie liści w okresie jesiennym do szkolnego zielnika</p>
Atrakcje towarzyszące w miejscu docelowym i w najbliższej okolicy	Spacer wzdłuż murów miejskich w Pyrzycach, Studnia św. Ottona w Pyrzycach Sanktuarium Matki Bożej Brzeskiej w Brzesku
Oryginalność, unikatowość miejsca	Możliwość zobaczenia i porównania w ciągu jednego dnia dwóch ogrodów dendrologicznych (Glinna, Przelewice) Najgrubsza i najstarsza lipa szerokolistna w Polsce - lipa „Św. Ottona” w dzielnicy Szczecina Płonia
Długość trasy i proponowany środek transportu	Autokar, przejazd ok. 70 km (plus dojazd na punkt początkowy i powrót z punktu końcowego)
Noclegi i wyżywienie	Oferta gastronomiczna: Pyrzyce, Przelewice Ognisko z kiełbaskami przy ogrodach w Glinnej lub Przelewicach
Szacowane koszty (pakietu)	Koszt jednodniowej wycieczki od 70 zł obejmuje: <ul style="list-style-type: none"> • przewóz autokarem • obsługę przewodnika terenowego • wstęp do ogrodu dendrologicznego w Glinnej • wstęp do arboretum w Przelewicach
Sposób organizacji - dystrybucja (indywidualnie, lokalne biuro, touroperator)	Możliwa jest organizacja we własnym zakresie przez nauczyciela i indywidualne zamawianie poszczególnych świadczeń bądź zlecenie organizacji imprezy do biura turystycznego

Karta produktu MJ5.

Nazwa produktu	Krajobrazy Niziny Wkrzańskiej
Segment odbiorców - podgrupa	Dzieci i młodzież szkoła w wieku 8 - 16 lat
Termin (pora roku) Czas trwania	Wiosna, lato, jesień 1 dzień
Punkty węzłowe / centra obsługi szlaku	Szczecin
Atrakcje podstawowe (opis – charakterystyka miejsca/trasy)	<p>Szczecin – Tanowo – Świdwie – Zalesie – Nowe Warpno – Podgrodzie – Trzebież – Szczecin</p> <p>Pobyty w Ośrodku Dydaktyczno-Muzealnym „Świdwie”, rozpoznawanie gatunków ptaków wodno-błotnych, pobyt w Transgranicznym Ośrodku Edukacji Ekologicznej w Zalesiu, udział w interaktywnych warsztatach oraz zajęciach terenowych, wędrowka na brzeg klifowy nad Zalewem Szczecińskim w Miroszewie, pobyt w Podgrodziu</p>
Atrakcje towarzyszące w miejscu docelowym i w najbliższej okolicy	<p>Zajęcia rekreacyjne i sportowe w Centrum Edukacji, Integracji i Rehabilitacji "Podgrodzie" w Nowym Warpnie</p> <p>Zajęcia rekreacyjne i sportowe w Gminnym Centrum Edukacji i Rekreacji w Trzebieży</p>
Oryginalność, unikatowość miejsca	<p>Transgraniczny Ośrodek Edukacji Ekologicznej w Zalesiu</p> <p>Rezerwat „Jezioro Świdwie” – doskonałe miejsca do obserwacji ptaków wodno-błotnych</p> <p>Miasteczko na dwóch półwyspach - Nowe Warpno z dzielnicą Podgrodzie</p>
Długość trasy i proponowany środek transportu	Autokar, przejazd ok. 100 km
Noclegi i wyżywienie	Oferta gastronomiczna: Nowe Warpno, Trzebież Ognisko z kiełbaskami w Trzebieży.
Szacowane koszty (pakietu)	<p>Koszt jednodniowej wycieczki od 80 zł obejmuje:</p> <ul style="list-style-type: none"> • przewóz autokarem • obsługę przewodnika terenowego • udział w warsztatach w TOEE w Zalesiu • posiłek w Centrum Edukacji, Integracji i Rehabilitacji "Podgrodzie"
Sposób organizacji - dystrybucja (indywidualnie, lokalne biuro, touroperator)	Możliwa jest organizacja we własnym zakresie przez nauczyciela i indywidualne zamawianie poszczególnych świadczeń bądź zlecenie organizacji imprezy do biura turystycznego

Karta produktu MJ6

Nazwa produktu	Drawski Park Krajobrazowy – kraina epoki lodowcowej
Segment odbiorców - podgrupa	Dzieci i młodzież szkoła w wieku 8 - 16 lat
Termin (pora roku) Czas trwania	Wiosna, lato, jesień 1 dzień
Punkty węzłowe / centra obsługi szlaku	Drawsko Pomorskie, Połczyn Zdrój
Atrakcje podstawowe (opis – charakterystyka miejsca/trasy)	<p>Połczyn Zdrój – Gaworkowo – Kluczewo – Stare Drawsko – Żerdno – Czaplinek – Siemczyno - Żeliszawie - Złoceniec</p> <p>Spacer po parku zdrojowym w Połczynie (część francuska i angielska), ścieżka dydaktyczna Wieża widokowa na Wolej Górze – możliwość podziwiania polodowcowego krajobrazu Drawskiego Parku Krajobrazowego Dolina Pięciu Jezior – przejazd trasą widokową Punkt widokowy na półwysep Uraz na jeziorze Drawskim Stare Drawsko – zwiedzanie ruin zamku joannitów i degustacja miodu drahimskiego oraz dań rybnych, Żeliszawski Zapiecek - warsztaty plenerowe w zakresie rękodzieła ludowego i tradycji wiejskich Siemczyno - pałac i park, aleja grabowa Złoceniec – wizyta w Ośrodku Edukacji Ekologicznej Pojezierza Drawskiego i Ińskiego RDOŚ</p>
Atrakcje towarzyszące w miejscu docelowym i w najbliższej okolicy	<p>Korzystanie z plaży nad jeziorem Drawsko w Czaplunku Sławogród k. Czaplinka– gry i zabawy historyczne w zrekonstruowanym średniowiecznym grodzisku Czaplinek – zwiedzanie Izby Muzealnej</p>
Motywy (zaspokajane potrzeby)	<p>Unikatowy źródłiskowy odcinek Drawy, która przepływa przez Dolinę Pięciu Jezior Największy obszarowo park krajobrazowy na całym Pomorzu – Drawski Park Krajobrazowy Drugie pod względem głębokości jezioro w Polsce – Drawsko (83 m gł.)</p>
Sposób dojazdu (odległości) – środki transportu	Autokar, przejazd ok. 60 km (plus dojazd na punkt początkowy i powrót z punktu końcowego)
Noclegi i wyżywienie	Oferta gastronomiczna: Stare Drawsko, Czaplinek, Lubieszewo („Ryby Lubie”)
Szacowane koszty (pakietu)	<p>Koszt jednodniowej wycieczki to ok. 100 zł obejmujący:</p> <ul style="list-style-type: none"> • przewóz autokarem • obsługę przewodnika terenowego • posiłek w restauracji w Starym Drawsku bądź Czaplunku
Sposób organizacji - dystrybucja (indywidualnie, lokalne biuro, touroperator)	Możliwa jest organizacja we własnym zakresie przez nauczyciela i indywidualne zamawianie poszczególnych świadczeń bądź zlecenie organizacji imprezy do biura turystycznego

Karta produktu MJ7.

Nazwa produktu	Do Puszczy nad Drawą – Drawieński Park Narodowy
Segment odbiorców - podgrupa	Dzieci i młodzież szkoła w wieku 8 - 16 lat
Termin (pora roku) Czas trwania	Wiosna, lato, jesień 1 dzień
Punkty węzłowe / centra obsługi szlaku	Drawno
Atrakcje podstawowe (opis – charakterystyka miejsca/trasy)	Drawno – Barnimie – Zatom - Głusko Zwiedzanie wystawy "Zwierzęta i gleby DPN" w siedzibie Dyrekcji Drawieńskiego Parku Narodowego, wędrówka przez DPN trasą: <i>Drawno - Barnimie - Uroczysko Drawski Matecznik – Zatom (klon Solarzy) - Święta Hala (Wydrzy Głaz) - Radęcin - Moczele - Głusko</i> zajęcia terenowe na ścieżkach dydaktycznych wg aktualnej oferty DPN
Atrakcje towarzyszące w miejscu docelowym i w najbliższej okolicy	Spyw kajakowy Drawą albo Korytnicą lub przejażdżka rowerami na wybranej trasie: możliwość wypożyczenia kajaków lub rowerów Stanica Wodna PTTK Drawno, Zakład usług wielobranżowych "EMILEX" Drawno Drawno - spacer po mieście (ruiny zamku Wedłów, kościół, spichlerz, studnie artezyjskie)
Oryginalność, unikatowość miejsca	Jedyny park narodowy w Polsce, którego głównym celem jest ochrona krajobrazu równin sandrowych z ekosystemami wodno-leśnymi – DPN Trasa jednego z najciekawszych spywów kajakowych w Polsce – rzeka Drawa Najstarszy i najgrubszy klon w Polsce jest klon Solarzy - Zatom
Długość trasy i proponowany środek transportu	Autokar dojazd do Drawna, przejazd na miejscu ok. 35 km
Noclegi i wyżywienie	Oferta gastronomiczna: Drawno, Zatom Ognisko z kiełbaskami: Stanica PTTK w Drawnie
Szacowane koszty (pakietu)	Koszt jednodniowej wycieczki od 90 zł obejmuje: <ul style="list-style-type: none"> • przewóz autokarem • obsługę przewodnika terenowego • udział w warsztatach w DPN w Drawnie • posiłek w lokalnym punkcie gastronomicznym
Sposób organizacji - dystrybucja (indywidualnie, lokalne biuro, touroperator)	Możliwa jest organizacja we własnym zakresie przez nauczyciela i indywidualne zamawianie poszczególnych świadczeń bądź zlecenie organizacji imprezy do biura turystycznego

Karta produktu MJ8

Nazwa produktu	Nauka i zabawa w ogrodach pełnych emocji.
Segment odbiorców - podgrupa	Dzieci i młodzież szkoła w wieku 8 - 16 lat
Termin (pora roku) Czas trwania	Wiosna, lato, jesień 1 dzień
Punkty węzłowe / centra obsługi szlaku	Koszalin, Kołobrzeg
Atrakcje podstawowe (opis – charakterystyka miejsca/trasy)	<p>Dobrzyca – Mielno – Osieki – Karnieszewice</p> <p>Ogrody Hortulus Spectabilis w Dobrzycy (20 metrowa wieża widokowa w postaci kwasu DNA, ogrody magii, energii, czasu i przestrzeni) lub Ogrody Tematyczne Hortulus: japoński, francuski, śródziemnomorski, ogród kamienny, skalny i wodny. Ogrody użytkowe: ziołowy i warzywny, ogrody barw, ogrody zmysłów, ogrody dźwięku. Oryginalny układ kompozycyjny, nagromadzenie rzadkich i niespotykanych w skali kraju roślin.</p> <p>Dworek Osiecki w Osiekach – przykład szachulcowego dworku i otaczającego go ogrodu w stylu angielskim</p> <p>Arboretum leśne w Karnieszewicach oraz grupa potężnych daglezi (ok. 1 km od arboretum).</p>
Atrakcje towarzyszące w miejscu docelowym i w najbliższej okolicy	Spacer plażą w Mielnie, przejazd mierzeją z Mielna do Łaz
Oryginalność, unikatowość miejsca	Jedynie w Polsce Ogrody Tematyczne „Hortulus” wielokrotnie nagradzane przez Polską Organizację Turystyczną w kategorii produkt turystyczny Największy na świecie grabowy labirynt, zabawa w labiryncie, wieża widokowa w Ogrodach Hortulus Spectabilis Najliczniejsza grupa najwyższych okazów daglezi w Polsce Karnieszewice – Wierciszewo
Długość trasy i proponowany środek transportu	Autokar, przejazd ok. 50 km (plus dojazd na punkt początkowy i powrót z punktu końcowego)
Noclegi i wyżywienie	Oferta gastronomiczna: Dobrzyca (na terenie Ogródów Hortulus), Mielno, Osieki
Szacowane koszty (pakietu)	Koszt jednodniowej wycieczki od 120 zł obejmujący: <ul style="list-style-type: none"> • przewóz autokarem • obsługę przewodnika terenowego • wstęp do Ogródów Hortulus • wstęp do Ogródów Hortulus Spectabilis • posiłek lokalu na trasie
Sposób organizacji - dystrybucja (indywidualnie, lokalne biuro, touroperator)	Możliwa jest organizacja we własnym zakresie przez nauczyciela i indywidualne zamawianie poszczególnych świadczeń bądź zlecenie organizacji imprezy do biura turystycznego

Karta produktu MJ9.

Nazwa produktu	Szlakiem Solnym z Kołobrzegu do Połczyna Zdroju
Segment odbiorców - podgrupa	Dzieci i młodzież szkoła w wieku 8 - 16 lat
Termin (pora roku) Czas trwania	Wiosna, lato, jesień 1 dzień
Punkty węzłowe / centra obsługi szlaku	Kołobrzeg, Koszalin, Połczyn Zdrój
Atrakcje podstawowe (opis – charakterystyka miejsca/trasy)	<p>Kołobrzeg – Budzistowo – Domacyno – Strzekęcino – Tychowo – Połczyn Zdrój - Lipie</p> <p>Spacer po parku zdrojowym im. Stefana Żeromskiego w Kołobrzegu Spacer po parku przy pałacu w Strzekęcinie Największy w Polsce gład narzutowy „Trygław” w Tychowie o obwodzie 44,7 m. Połczyn Zdrój – rozpoznawanie gatunków drzew i krzewów w parku zdrojowym w Połczynie (część francuska i angielska), ścieżka dydaktyczna Lipie - Ośrodek Edukacji Ekologicznej (zajęcia wg ofert edukacyjnej).</p>
Atrakcje towarzyszące w miejscu docelowym i w najbliższej okolicy	<p>Domacyno – punkt widokowy na wzgórzu ze statuą Matki Boskiej Królowej Świata Latarnia Morska, katedra, promenada nadmorska w Kołobrzegu, Rejs statkiem po morzu Budzistowo – pobyt w stadninie koni i zwiedzanie kościoła Św. Janów</p>
Oryginalność, unikatowość miejsca	<p>Jeden z najciekawszych i najlepiej utrzymanych parków pałacowych w województwie - Strzekęcino Uważany za największy istniejący w Europie gład narzutowy „Trygław” w Tychowie Możliwość zobaczenia w jednym dniu dwóch odmiennie położonych geograficznie uzdrowisk (nad morzem i na pojezierzu)</p>
Długość trasy i proponowany środek transportu	Autokar, przejazd ok. 140 km (plus dojazd na punkt początkowy i powrót z punktu końcowego)
Noclegi i wyżywienie	Oferta gastronomiczna: Kołobrzeg, Połczyn Zdrój
Szacowane koszty (pakietu)	<p>Koszt jednodniowej wycieczki od 100 zł obejmuje:</p> <ul style="list-style-type: none"> • przewóz autokarem • obsługę przewodnika terenowego • posiłek w restauracji w Kołobrzegu bądź w Połczynie
Sposób organizacji - dystrybucja (indywidualnie, lokalne biuro, touroperator)	Możliwa jest organizacja we własnym zakresie przez nauczyciela i indywidualne zamawianie poszczególnych świadczeń bądź zlecenie organizacji imprezy do biura turystycznego

Karta produktu MJ10.

Nazwa produktu	Przyrodniczym szlakiem do Eryka – króla trzech narodów
Segment odbiorców - podgrupa	Dzieci i młodzież szkoła w wieku 8 - 16 lat
Termin (pora roku) Czas trwania	Wiosna, lato, jesień, zima 1 dzień
Punkty węzłowe / centra obsługi szlaku	Koszalin
Atrakcje podstawowe (opis – charakterystyka miejsca/trasy)	Koszalin – Karnieszewice – Bukowo Morskie – Iwięcino – Dąbki – Darłowo Park Księżąt Pomorskich w Koszalinie – rozpoznawanie drzew i krzewów Spacer na Chełmską Górę w Koszalinie – wejście na wieżę widokową Zwiedzanie arboretum w Karnieszewicach oraz grupy potężnych daglezji (ok. 1 km od arboretum).
Atrakcje towarzyszące w miejscu docelowym i w najbliższej okolicy	Iwięcino - zwiedzanie kościoła p.w. Matki Boskiej Królowej Polski (z malowidłem "Sąd Ostateczny" wewnątrz) i udział w warsztatach edukacyjnych Spacer mierzeją w Dąbkach Darłowo - zwiedzanie Zamku Księżąt Pomorskich, gdzie mieszkał Eryk – król Danii, Szwecji i Norwegii oraz kościoła Mariackiego, Darłówko – most rozsuwany na Wieprzy, spacer promenadą nadmorską, rejs tramwajem wodnym Pobyt w Parku Wodnym „Jan” w Darłówku
Oryginalność, unikatowość miejsca	Zamek Księżąt Pomorskich w Darłowie, gdzie ostatnie 10 lat życia spędził po abdykacji król trzech państw Eryk I Pomorski Panorama z wieży widokowej na Chełmskiej Górze Najliczniejsza grupa potężnych daglezji w Polsce w pobliżu arboretum w Karnieszewicach
Długość trasy i proponowany środek transportu	Autokar, przejazd ok. 45 km (plus dojazd na punkt początkowy i powrót z punktu końcowego)
Noclegi i wyżywienie	Oferta gastronomiczna: Darłowo
Szacowane koszty (pakietu)	Koszt jednodniowej wycieczki od 80 zł obejmuje: <ul style="list-style-type: none"> • przewóz autokarem • obsługę przewodnika terenowego • posiłek w restauracji w Darłowie lub Darłówku
Sposób organizacji - dystrybucja (indywidualnie, lokalne biuro, touroperator)	Możliwa jest organizacja we własnym zakresie przez nauczyciela i indywidualne zamawianie poszczególnych świadczeń bądź zlecenie organizacji imprezy do biura turystycznego

Karta produktu MJ11.

Nazwa produktu	Trzy pierścienie – skarby i legendy średniowiecznych miast.
Segment odbiorców - podgrupa	Dzieci i młodzież szkoła w wieku 8 - 16 lat
Termin (pora roku) Czas trwania	Wiosna, lato, jesień, zima 1 dzień
Punkty węzłowe / centra obsługi szlaku	Szczecin, Barlinek
Atrakcje podstawowe (opis – charakterystyka miejsca/trasy)	<p>Stargard – Pyrzyce - Lipiany</p> <p>W doskonale zachowane układy urbanistyczne średniowiecznych miast wpisują się pięknie, zakładane często w miejscu dawnych murów miejskich parki i ogrody. W ten sposób powstaje zróżnicowanie walorów o charakterze przyrodniczym i kulturowym, które wzajemnie się uzupełniają. Zwiedzanie parku im. Bolesława Chrobrego utworzonego na terenie dawnych wałów ziemnych otaczających miasto wraz wieńcem murów miejskich w Stargardzie oraz kościoła N.M.P., kościoła św. Jana i ratusza, Pyrzyce – spacer wzdłuż murów miejskich do parku, w którym znajduje się studzienka wzniesiona w miejscu Świętego Źródełka związanego z chrztem w 1124 r.</p> <p>Lipiany – spacer od zabytkowego centrum miasteczka do Parku Adama i Ewy i dalej ścieżką pieszo-rowerową nad jezioro Wądół</p>
Atrakcje towarzyszące w miejscu docelowym i w najbliższej okolicy	Stargard – zajęcia edukacyjne w Muzeum Archeologiczno-Historycznym Lipiany możliwość kąpeli i plażowania nad jeziorem Wądół (wariant letni), gry zabawy na ogólnie dostępnym kompleksie sportowo-rekreacyjnym
Oryginalność, unikatowość miejsca	Możliwość zobaczenia trzech zabytkowych miast o doskonale zachowanych murach obronnych w ciągu jednego dnia.
Długość trasy i proponowany środek transportu	Autokar, przejazd ok. 50 km (plus dojazd na punkt początkowy i powrót z punktu końcowego)
Noclegi i wyżywienie	Oferta gastronomiczna: Stargard, Pyrzyce, Lipiany
Szacowane koszty (pakietu)	Koszt jednodniowej wycieczki od 90 zł obejmuje: <ul style="list-style-type: none"> • przewóz autokarem • obsługę przewodnika terenowego • posiłek w jednym z punktów gastronomicznych
Sposób organizacji - dystrybucja (indywidualnie, lokalne biuro, touroperator)	Możliwa jest organizacja we własnym zakresie przez nauczyciela i indywidualne zamawianie poszczególnych świadczeń bądź zlecenie organizacji imprezy do biura turystycznego

Karta produktu MJ12.

Nazwa produktu	Szlakiem zatopionych kamieniołomów, podworskich parków i legendy o żabie.
Segment odbiorców - podgrupa	Dzieci i młodzież szkoła w wieku 8 - 16 lat
Termin (pora roku) Czas trwania	Wiosna, lato, jesień, zima 1 dzień
Punkty węzłowe / centra obsługi szlaku	Szczecin, Międzyzdroje
Atrakcje podstawowe (opis – charakterystyka miejsca/trasy)	<p>Dzisna – Rokita - Czarnogłowy – Golczewo - Stuchowo - Świerzno – Dreżewo - Rewal</p> <p>Niewielkie miejscowości, często znajdujące się w pobliżu znanych tras i centrów turystycznych ciągle czekają na odkrycie. Trasa prowadzi przez mało znane miejscowości, w których znajdują się m.in. nieco zapomniane pałace i otaczające je parki.</p> <p>Zajęcia edukacyjne w siedzibie nadleśnictwa Rokita mieszczącego się w zabytkowym pałacu otoczonym przez naturalistyczny park, Czarnogłowy – spacer nad dawny kamieniołom (obecnie jezioro), identyfikacja i opis jurajskich skamieniałości (nawiązanie do polodowcowych krajobrazów), Stuchowo, Świerzno i Dreżewo – zwiedzanie parków pałacowych</p>
Atrakcje towarzyszące w miejscu docelowym i w najbliższej okolicy	<p>Kościół św. Stanisława w Dzisnej z przepiękną polichromią z XVII w.</p> <p>Golczewo – wejście na wieżę zamku biskupów kamieńskich, rozległa panorama, spacer nad jezioro do studzienki z legendarną żabą,</p> <p>Golczewo - możliwość kąpeli i plażowania nad jeziorem Szczucze, gry zabawy na ogólnie dostępnym kompleksie sportowo-rekreacyjnym przy plaży,</p> <p>Rewal – spacer brzegiem morza i plażowanie</p>
Oryginalność, unikatowość miejsca	<p>Jeden z najlepiej zachowanych barokowych drewnianych kościołów na Pomorzu Zachodnim – Dzisna</p> <p>Największe na Pomorzu jezioro powstałe w miejscu dawnego kamieniołomu, na brzegu którego można zbierać skamieniałości jurajskich zwierząt</p> <p>Miasteczko na przesmyku dwóch jezior - Golczewo</p>
Długość trasy i proponowany środek transportu	Autokar, przejazd ok. 75 km (plus dojazd na punkt początkowy i powrót z punktu końcowego)
Noclegi i wyżywienie	Oferta gastronomiczna: Golczewo Ognisko z kiełbaskami – camping w Golczewie
Szacowane koszty (pakietu)	<p>Koszt jednodniowej wycieczki to ok. 90 zł obejmujący:</p> <ul style="list-style-type: none"> • przewóz autokarem • obsługę przewodnika terenowego • posiłek w jednym z punktów gastronomicznych
Sposób organizacji - dystrybucja (indywidualnie, lokalne biuro, touroperator)	Możliwa jest organizacja we własnym zakresie przez nauczyciela i indywidualne zamawianie poszczególnych świadczeń bądź zlecenie organizacji imprezy do biura turystycznego


Karta produktu MJ13.

Nazwa produktu	Tam gdzie się ziemia się kończy a morze zaczyna
Segment odbiorców - podgrupa	Dzieci i młodzież szkoła w wieku 8 - 16 lat
Termin (pora roku) Czas trwania	Wiosna, lato, jesień, zima 1 dzień
Punkty węzłowe / centra obsługi szlaku	Międzyzdroje, Kołobrzeg
Atrakcje podstawowe (opis – charakterystyka miejsca/trasy)	<p>Kamień Pomorski – Wrzosowo – Dziwnówek - Trzęsacz – Trzebiatów</p> <p>Spacer po parku zdrojowym w Kamieniu Pomorskim, wirydarz katedralny Park miejski w Trzebiatowie - obszar historycznego założenia parkowego "Królewski Gaj".</p> <p>W sierpniu możliwość udziału w „Trzebiatowskim Świącie Kaszy”- imprezie plenerowej nawiązującej do legendy jak to miska kaszy uratowała Trzebiatów przed napadem Gryficzan (wydarzenie cykliczne zazwyczaj w sierpniu).</p>
Atrakcje towarzyszące w miejscu docelowym i w najbliższej okolicy	<p>Zwiedzanie Kamienia Pomorskiego (katedra, rynek, ratusz, Muzeum Kamieni)</p> <p>Bałtycki Park Dinozaurów we Wrzosowie</p> <p>Dziwnówek – poszukiwanie skamieniałości jurajskich w wyrobisku w porwaku (oddział nr 522 Nadleśnictwa Gryfice w pobliżu szlaku czerwonego) – jedno z najłatwiej dostępnych miejsc na terenie województwa zachodniopomorskiego, gdzie można zbierać skamieniałości</p> <p>Trzęsacz – ruiny kościoła i plażowanie oraz Muzeum 15. Południka Rewal – „Park Wieloryba”</p> <p>Spacer po Trzebiatowie: zwiedzanie Pałacu nad Młynówką wraz z otaczającym ogrodem, rynek, ratusz, kościół NMP., baszta Kaszana, sgrafitto ze słońcem</p>
Oryginalność, unikatowość miejsca	<p>Jedyny gotycki wirydarz (wewnętrzny dziedziniec) w Polsce – katedra w Kamieniu Pomorskim</p> <p>Ruiny kościoła w Trzęsaczu – jedyny zabytek w Polsce, stanowiący dowód tempa cofania się morskiego, klifowego brzegu</p>
Długość trasy i proponowany środek transportu	Autokar, przejazd ok. 50 km (plus dojazd na punkt początkowy i powrót z punktu końcowego)
Noclegi i wyżywienie	Oferta gastronomiczna: Trzęsacz, Trzebiatów, Gosław
Szacowane koszty (pakietu)	<p>Koszt jednodniowej wycieczki od 90 zł obejmuje:</p> <ul style="list-style-type: none"> • przewóz autokarem • obsługę przewodnika terenowego • posiłek w jednym z punktów gastronomicznych
Sposób organizacji - dystrybucja (indywidualnie, lokalne biuro, touroperator)	Możliwa jest organizacja we własnym zakresie przez nauczyciela i indywidualne zamawianie poszczególnych świadczeń bądź zlecenie organizacji imprezy do biura turystycznego

Karta produktu MJ 14.

Nazwa produktu	Z biegiem Płoni do Barlinecko-Gorzowskiego Parku Krajobrazowego
Segment odbiorców - podgrupa	Dzieci i młodzież szkoła w wieku 8 - 16 lat
Termin (pora roku) Czas trwania	Wiosna, lato, jesień 1 dzień
Punkty węzłowe / centra obsługi szlaku	Barlinek, Szczecin
Atrakcje podstawowe (opis – charakterystyka miejsca/trasy)	<p>Przelewice – Równo – Niepołcko - Barlinek</p> <p>Trasa prowadzi z dala od głównych dróg turystycznych poprzez mniej znane zakątki województwa zachodniopomorskiego do Barlinka – „Europejskiej Stolicy Nordic Walking”.</p> <p>Spacer po arboretum w Przelewicach – nauka rozpoznawania różnych gatunków drzew i krzewów, zbieranie liści w okresie jesiennym do szkolnego zielnika.</p> <p>Wędrówka niebieskim szlakiem z Równego przez rezerwat „Skalisty Jar Libberta” do Młyna – Papierni i udział w warsztatach Szkoły Architektury i Ekologii Krajobrazu.</p> <p>Barlinek – wędrówka ścieżką dydaktyczną po terenie Barlinecko-Gorzowskiego Parku Krajobrazowego wokół jeziora Barlineckiego bądź ścieżką z miejscowości Krzynka - ścieżką „Szlakiem Dębów”</p>
Atrakcje towarzyszące w miejscu docelowym i w najbliższej okolicy	Barlinek – spacer szlakiem mistrza szachowego Laskera po mieście, Kąpiel i plażowanie nad jeziorem Barlineckim, wędrówka szlakami „Nordic –Walking”
Oryginalność, unikatowość miejsca	Arboretum w Przelewicach - jeden z najcenniejszych obiektów przyrodniczych w Polsce Jedynie na Pomorzu stanowisko czwartorzędowych skałek w postaci: ambony, wieży i „diabelskiej bramy” - „Skalisty Jar Libberta”
Długość trasy i proponowany środek transportu	Autokar, przejazd ok. 30 km (plus dojazd na punkt początkowy i powrót z punktu końcowego)
Noclegi i wyżywienie	Oferta gastronomiczna: Przelewice, Barlinek Ognisko z kiełbaskami – przy Arboretum w Przelewicach
Szacowane koszty (pakietu)	Koszt jednodniowej wycieczki to ok. 90 zł obejmujący: <ul style="list-style-type: none"> • przewóz autokarem • obsługę przewodnika terenowego • posiłek w jednym z punktów gastronomicznych w Barlinku
Sposób organizacji - dystrybucja (indywidualnie, lokalne biuro, touroperator)	Możliwa jest organizacja we własnym zakresie przez nauczyciela i indywidualne zamawianie poszczególnych świadczeń bądź zlecenie organizacji imprezy do biura turystycznego

Karta produktu MJ15.

Nazwa produktu	Przyrodnicze i kulinarne skarby między morzem a pojezierzami
Segment odbiorców - podgrupa	Dzieci i młodzież szkoła w wieku 8 - 16 lat
Termin (pora roku) Czas trwania	Wiosna, lato, jesień, zima 1 dzień
Punkty węzłowe / centra obsługi szlaku	Połczyn Zdrój
Atrakcje podstawowe (opis – charakterystyka miejsca/trasy) 	<p>Płoty - Starogard Łobeski – Bełczna – Świdwin - Lipie</p> <p>Część województwa zachodniopomorskiego położona pomiędzy strefą nadmorską a pasmem pojezierzy uważana jest za mało atrakcyjną turystycznie, co jest niezgodne z prawdą. Na tym terenie znajduje się wiele ukrytych „pomorskich skarbów” znanych tylko niewielu turystom. Zwiedzanie zamku starego i nowego w Płotach wraz z przylegającym parkiem pałacowym z wieloma unikatowymi gatunkami drzew w tym najbardziej osobliwy kasztanowiec z wieńcem łukowato wygiętych, mniejszych kasztanowców.</p> <p>Przemysław - park z najstarszym i największym okazem tulipanowca w Polsce</p> <p>Starogard Łobeski spacer po byłym parku dworskim w Starogardzie Łobeskim</p> <p>Bełczna – udział w warsztatach kulinarnych „Odkrywczy Smaków Pomorza Zachodniego” w „Dworku Tradycja”. Obiekt wpisany jest na ogólnopolską listę zagród edukacyjnych.</p> <p>Pobyty w Ośrodku Edukacji Ekologicznej w Lipiu – skorzystanie z bogatej oferty edukacyjnej.</p>
Atrakcje towarzyszące w miejscu docelowym i w najbliższej okolicy	<p>Świdwin - zwiedzanie zamku</p> <p>Park Wodny „Relaks” w Świdwinie,</p> <p>Świdwin – udział w festynie „Bitwa o krowę” oraz zwiedzanie zamku (impresa cykliczna zazwyczaj w czerwcu)</p> <p>Spływ kajakami Regą „Pociąg do Regi” z Prusinowa do Łobza</p> <p>„Łobeska Baba Wielkanocna” – Zachodniopomorski Jarmark Rękodzieła i Kulinariów (każdego roku w Niedzielę Palmową)</p>
Oryginalność, unikatowość miejsca	Jedno z niewielu miast w Polsce z dwoma zamkami – Płoty Dworek „Tradycja” – miejsce o magicznej atmosferze, gdzie zapach pieczonego chleba pocujemy już od progu, a rozległy, „zaczarowany” ogród jest zawsze otwarty dla każdego
Długość trasy i proponowany środek transportu	Autokar, przejazd ok. 70 km (plus dojazd na punkt początkowy i powrót z punktu końcowego)
Noclegi i wyżywienie	Oferta gastronomiczna: Bełczna, Świdwin
Szacowane koszty (pakietu)	<p>Koszt jednodniowej wycieczki od 120 zł obejmuje:</p> <ul style="list-style-type: none"> • przewóz autokarem • obsługę przewodnika terenowego • posiłek w jednym z punktów gastronomicznych • wybrane warsztaty kulinarne w „Dworku Tradycja” w Bełcznej • wybrane zajęcia edukacyjne w OEE w Lipiu
Sposób organizacji - dystrybucja (indywidualnie, lokalne biuro, touroperator)	Możliwa jest organizacja we własnym zakresie przez nauczyciela i indywidualne zamawianie poszczególnych świadczeń bądź zlecenie organizacji imprezy do biura turystycznego



Pakiety wielodniowe

Karta produktu MW1.

Nazwa produktu	Szlakiem parków krajobrazowych Pomorza Zachodniego
Segment odbiorców - podgrupa	Dzieci i młodzież szkoła w wieku 8 - 16 lat
Termin (pora roku) Czas trwania	Wiosna, lato, jesień 3 dni
Punkty węzłowe / centra obsługi szlaku	Szczecin, Połczyn Zdrój, Drawsko Pomorskie
Atrakcje podstawowe (opis – charakterystyka miejsca/trasy)	<p>Szczecin - Pężino – Marianowo – Chociwel – Dłusko – Wierzchucice – Ińsko – Storkowo – Granica – Węgorzyno – Bełczna – Świdwin - Połczyn Zdrój – Gaworkowo – Kluczewo – Stare Drawsko – Żerdno – Czaplinek – Żeliszawie - Siemczyno -Złocieniec</p> <p>I dzień: Szczecin - okolice Jeziora Szmaragdowego, przy Szczecińskim Parku Krajobrazowym Puszcza Bukowa, możliwość skorzystania z oferty centrum informacyjno-edukacyjnego Degustacja wyrobów „Chlebowego Domu” w Marianowie. Wędrówka piesza przez tereny Ińskiego Parku Krajobrazowego z punktu widokowego w Dłusku przez Wierzchucice, rezerwaty „Kamienna Buczyna”, „Zatomskie Bagno” do pomnika raka w Ińsku. Konsumpcja lokalnych potraw z ryb z jeziora Ińsko. Przejazd do kopalni kruszywa w Storkowie i zapoznanie się ze stanowiskiem dokumentacyjnym „Storkowo – morena czołowa”.</p> <p>II dzień: Bełczna – udział w warsztatach kulinarnych „Odkrywcy Smaków Pomorza Zachodniego” w „Dworku Tradycja” . Obiekt wpisany jest na ogólnopolską listę zagród edukacyjnych. Pobyt w Ośrodku Edukacji Ekologicznej w Lipiu – skorzystanie z bogatej oferty edukacyjnej</p> <p>III dzień Spacer po parku zdrojowym w Połczynie Zdroju (część francuska i angielska), ścieżka dydaktyczna Wieża widokowa na Wolej Górze – możliwość podziwiania polodowcowego krajobrazu Drawskiego Parku Krajobrazowego Dolina Pięciu Jezior – przejazd trasą widokową Punkt widokowy na półwysep Uraz na jeziorze Drawskim Stare Drawsko – zwiedzanie ruin zamku joannitów i degustacja miodu drahimskiego oraz dań rybnych, Żeliszawski Zapiecek - warsztaty plenerowe w zakresie rękodzieła ludowego i tradycji wiejskich Siemczyno - pałac, park, aleja grabowa Złocieniec – wizyta w Ośrodku Edukacji Ekologicznej Pojezierza Drawskiego i Ińskiego RDOŚ.</p>
Atrakcje towarzyszące w miejscu docelowym i w najbliższej okolicy	Marianowo - zwiedzanie kościoła i historia Sydonii Borkówny Świdwin - zwiedzanie zamku Korzystanie z plaży nad jeziorem Drawsko w Czaplunku Mini-spyw kajakowy Regą „Pakiet kajakowy „Pociąg do Regi” Worowo - Łobez Park Wodny „Relaks” w Świdwinie, Sławogród – gry i zabawy historyczne w zrekonstruowanym średniowiecznym grodzisku Czaplinek – zwiedzanie Izby Muzealnej Siemczyno - warsztaty ceramiczne

Oryginalność, unikatowość miejsca	Wyjątkowa historia szlachcianki spalonej w XVII w. za rzekome czary – Marianowo. Pobył nad jeziorem Drawsko drugim co do głębokości jeziorem w Polsce „Sławogród” – ciekawa rekonstrukcja średniowiecznego grodu Unikatowy źródłiskowy odcinek Drawy, która przepływa przez Dolinę Pięciu Jezior
Długość trasy i proponowany środek transportu	Autokar, przejazd ok. 240 km
Noclegi i wyżywienie	<u>Oferta noclegowa:</u> I dzień – Ińsko, Granica II dzień – Świdwin, Lipie <u>Oferta gastronomiczna:</u> I dzień – Marianowo, Ińsko II dzień – Bełczna, Świdwin, Lipie III dzień – Stare Drawsko, Czaplinek
Szacowane koszty (pakietu)	Koszt wycieczki od 400 zł/osoba obejmuje: <ul style="list-style-type: none"> • przewóz autokarem • obsługę przewodnika terenowego • 2 śniadania, 2 obiadokolacje w obiektach na trasie • 2 noclegi w obiektach na trasie • Udział w warsztatach w Bełcznej, OEE w Lipiu oraz Złocieńcu • Zajęcia edukacyjne w Sławogrodzie • Bilet wstępu do zamku w Starym Drawsku i zamku w Świdwinie • Warsztaty w Żeliszawskim Zapiecku
Sposób organizacji - dystrybucja (indywidualnie, lokalne biuro, touroperator)	Możliwa jest organizacja we własnym zakresie przez nauczyciela i indywidualne zamawianie poszczególnych świadczeń bądź zlecenie organizacji imprezy do biura turystycznego

Karta produktu nr MW2.

Nazwa produktu	Z biegiem Odry
Segment odbiorców - podgrupa	Dzieci i młodzież szkoła w wieku 8 - 16 lat
Termin (pora roku) Czas trwania	Wiosna, lato, jesień 3 dni
Punkty węzłowe / centra obsługi szlaku	Moryń, Szczecin, Międzyzdroje
Atrakcje podstawowe (opis – charakterystyka miejsca/trasy)	<p>Chwarszczany - Mieszkowice – Gozdowice – Stare Łysogórki - Stary Kostrzynek - Cedynia – Bielinek– Moryń – Dolsko - Mętno – Chojna – Brwice - Zatoń Dolna – Gryfino – Kliniska Wielkie – Stepnica – Czarnocin – Wolin</p> <p>I dzień Degustacja dań w Zajeździe "Odra" w Starych Łysogórkach, należącym do Sieci Dziedzictwa Kulinarne go Pomorza Zachodniego Stary Kostrzynek - punkt widokowy na murawie kserotermicznej Spacer po rezerwacie „Wrzosowiska Cedyńskie” i wejście na wzgórze Czcibora – widok na dolinę Odry i Cedyński Park Krajobrazowy Wędrówka z wąwozu Markocińskiego na punkt widokowy w rezerwacie Bielinek - stanowisko dębu omszonego (łac. quercus pubescens) oraz miejsce przeprawy mamutów przez dolinę Odry u schyłku plejstocenu</p> <p>II dzień Moryń - Geopark, Aleja Gwiazd Plejstocenu Mętno – punkt widokowy na teren Cedyńskiego Parku Krajobrazowego Chojna – platan olbrzym Brwice – największy w Polsce okaz mamutowca Zatoń Dolna– park krajobrazowo-naturalistyczny „Dolina Miłości” i punkt widokowy na dolinę Odry Park Krajobrazowy Dolina Dolnej Odry, plac edukacyjny z makietami prezentującymi historię geologiczną Międzyodrza Pomnik przyrody „Krzywy Las” w Nowym Czarnowie k. Gryfina</p> <p>III dzień Szczecin - okolice Jeziora Szmaragdowego, przy Szczecińskim Parku Krajobrazowym Puszcza Bukowa, możliwość skorzystania z oferty centrum informacyjno-edukacyjnego Szczecin - Cmentarz Centralny, unikatowy pod względem cennych obiektów przyrodniczych, wytyczona jest ścieżka botaniczna Kliniska Wielkie - zajęcia wg oferty Ośrodka Edukacji Przyrodniczo-Leśnej "Las -poznać, przeżyć, zrozumieć " Czarnocin - Park Natury Zalewu Szczecińskiego – spacer ścieżką przyrodniczą oraz zajęcia terenowe (ornitolog, botanik)</p>
Atrakcje towarzyszące w miejscu docelowym i w najbliższej okolicy	Chwarszczany – zwiedzanie kościoła templariuszy, udział w jednej z imprez plenerowych przy kościele templariuszy (Festyn Historyczny, Oblężenie Chwarszczan, Turniej Rycerski – imprezy organizowane cyklicznie w lipcu i sierpniu), Cedynia – Muzeum Regionalne, klasztor, wieża widokowa, Moryń – mury miejskie, kościół, pomnik raka, Chojna – Kościół Mariacki, ratusz, bramy miejskie

	<p>Dolsko – kościół templariuszy Gryfino - wycieczka kajakowa po Międzyodrze Zajęcia wg oferty Szkoły Aktywnego Wypoczynku "Frajda" w Czarnocinie Wolin -skansen Centrum Słowian i Wikingów</p>
Oryginalność, unikatowość miejsca	<p>Najlepiej zachowany kościół wybudowany przez templariuszy w Polsce – Chwarszczany Miejsce pierwszej opisaney w historii bitwy wojsk polskich – Cedynia Jedyny w Polsce stanowisko dębu omszonego (łac.) quercus pubescens - Bielinek Największy platan klonolistny w Polsce („Olbrzym” w Chojnie)</p>
Długość trasy i proponowany środek transportu	Autokar, przejazd ok. 300 km
Noclegi i wyżywienie	<p><u>Oferta noclegowa:</u> I dzień –Cedynia, Gądno, Moryń II dzień – Gryfino, Szczecin</p> <p><u>Oferta gastronomiczna:</u> I dzień –Chwarszczany, Stare Łysogórki (Zajazd "Odra"), Cedynia, Moryń II dzień – Chojna, Zatoń Dolna, Gryfino III dzień – Szczecin (np. restauracje: "Na Kuncu Korytarza", "Zamkowa, Bar Pasztecik), Stepnica (Tawerna "Panorama")</p>
Szacowane koszty (pakietu)	<p>Koszt jednodniowej wycieczki to ok. 380 zł obejmujący:</p> <ul style="list-style-type: none"> • przewóz autokarem • obsługę przewodnika terenowego • Bilet wstępu na wieżę widokową w Cedyni • 2 śniadania i 2 obiadykolacje w obiektach na trasie • 2 noclegi w obiektach na trasie • zajęcia terenowe w Czarnocinie
Sposób organizacji - dystrybucja (indywidualnie, lokalne biuro, touroperator)	Możliwa jest organizacja we własnym zakresie przez nauczyciela i indywidualne zamawianie poszczególnych świadczeń bądź zlecenie organizacji imprezy do biura turystycznego

Karta produktu MW3

Nazwa produktu	Szlakiem tajemnic i ciekawostek pojezierzy
Segment odbiorców - podgrupa	Dzieci i młodzież szkoła w wieku 8 - 16 lat
Termin (pora roku) Czas trwania	Wiosna, lato, jesień 3 dni
Punkty węzłowe / centra obsługi szlaku	Drawno, Szczecinek
Atrakcje podstawowe (opis – charakterystyka miejsca/trasy)	<p>Głusko - Zatom – Barnimie – Drawno – Kalisz Pomorski –Tuczno – Strzalinny – Wałcz – Nadarzyce – Borne Sulinowo - Szczecinek</p> <p>I dzień Wędrówka przez Drawieński Park Narodowy na wybranym odcinku trasy: <i>Głusko - Moczele - Radęcin - Zatom - Uroczysko Drawski Matecznik - Barnimie – Drawno</i>, zajęcia terenowe na ścieżkach dydaktycznych wg aktualnej oferty DPN, zwiedzanie wystawy "Zwierzęta i gleby DPN" w siedzibie Dyrekcji Drawieńskiego Parku Narodowego,</p> <p>II dzień Kalisz Pomorski - światowa stolica ogórka" (w lipcu organizowana tu jest cykliczna impreza pn. "Jarmark nad "Jeziorem ogórkowym") Zwiedzanie Tuczna: zamek wraz z przylegającym parkiem, kościół z grobami rodu Wedłów - Tuczyńskich, Zajęcia edukacyjne - Ośrodek Edukacji Przyrodniczo-Leśnej i Ekologicznej wraz z ogrodem dendrologiczno-botanicznym w Wałczu nad jeziorem Raduńskim</p> <p>III dzień Przejażdżka rowerem z Bornego Sulinowa na Wrzosowiska Kłomińskie Degustacja potraw rosyjskich w jednym z obiektów gastronomicznych w Bornym Sulinowie</p>
Atrakcje towarzyszące w miejscu docelowym i w najbliższej okolicy	<p>Strzalinny k. Tuczna - najpotężniejsza grupa warowna całego Wału Pomorskiego na Wisielczej Górze Jabłonowo k. Wałcza - obserwacja żubrów w "Dzikiem Zagrodzie" Wałcz – zespół fortyfikacji z czasów II wojny światowej – „Czapa Hitlera”; Borne Sulinowo: Spływ kajakowy Piławą na Zalewy Nadarzyckie Atrakcje o charakterze militarnym w Bornym Sulinowie Kąpiel i plażowanie nad jeziorem Pile w Bornym Sulinowie Szczecinek - narty wodne - wakepark , rejs statkiem po jeziorze, Mysie Wyspa</p>
Oryginalność, unikatowość miejsca	<p>Najlepiej zachowany układ przestrzenny miasta - garnizonu w Polsce – Borne Sulinowo Największe wrzosowiska w Polsce – okolice Bornego Sulinowa</p>
Długość trasy i proponowany środek transportu	Autokar, przejazd ok. 160 km
Noclegi i wyżywienie	<p><u>Oferta noclegowa:</u> I dzień –Drawno, Zatom II dzień – Wałcz, Borne Sulinowo</p> <p><u>Oferta gastronomiczna:</u> I dzień –Drawno, Zatom II dzień – Tuczno, Człopa, Wałcz III dzień – Borne Sulinowo</p>

Szacowane koszty (pakietu)	<p>Koszt wycieczki od 380 zł obejmujący:</p> <ul style="list-style-type: none"> • przewóz autokarem • 2 noclegi • 2 śniadania i 2 obiadokolacje • obsługę przewodnika terenowego na trasie • udział w warsztatach w DPN w Drawnie • udział w warsztatach w OEP-L i E w Wałczu • przejażdżkę rowerami na Wrzosowiska Kłomińskie
Sposób organizacji - dystrybucja (indywidualnie, lokalne biuro, touroperator)	Możliwa jest organizacja we własnym zakresie przez nauczyciela i indywidualne zamawianie poszczególnych świadczeń bądź zlecenie organizacji imprezy do biura turystycznego

Karta produktu nr MW4.

Nazwa produktu	Z biegiem Drawy i Parsęty
Segment odbiorców - podgrupa	Dzieci i młodzież szkoła w wieku 8 - 16 lat
Termin (pora roku) Czas trwania	Wiosna, lato, jesień 3 dni
Punkty węzłowe / centra obsługi szlaku	Szczecinek, Połczyn Zdrój, Koszalin, Kołobrzeg
Atrakcje podstawowe (opis – charakterystyka miejsca/trasy)	<p>Wałcz – Czaplinek – Stare Drawsko – Połczyn Zdrój – Podborsko – Białogard – Karlino - Budzistowo – Kołobrzeg</p> <p>I dzień Zwiedzanie ogrodu dendrologiczno-botanicznego w Wałczu nad jeziorem Raduńskim Stare Drawsko – zwiedzanie ruin zamku joannitów i degustacja miodu drahimskiego oraz dań rybnych w restauracji,</p> <p>II dzień Przejazd ścieżką rowerową przez Dolinę Pięciu Jezior Punkt widokowy na półwysep Uraz na jeziorze Drawskim Wieża widokowa na Wolej Górze – możliwość podziwiania polodowcowego krajobrazu Drawskiego Parku Krajobrazowego Połczyn Zdrój – spacer po parku zdrojowym w Połczynie (część francuska i angielska), ścieżka zdrowia</p> <p>III dzień Spacer po parku zdrojowym im. Stefana Żeromskiego w Kołobrzegu</p>
Atrakcje towarzyszące w miejscu docelowym i w najbliższej okolicy	<p>Zwiedzanie zespołu fortyfikacji z czasów II wojny światowej – „Czapa Hitlera” w Wałczu</p> <p>Czaplinek – zwiedzanie Izby Pamięci</p> <p>Czaplinek – udział w warsztatach historycznych w „Sławogrodzie”</p> <p>Kąpiel i plażowanie nad jeziorem Raduń w Wałczu, wędrowka szlakiem brzegiem jeziora Raduń (most wiszący)</p> <p>Kąpiel i plażowanie nad jeziorem Drawsko w Starym Drawsku,</p> <p>Wędrowka ze stacji kolejowej w Podborsku do Modrolasu – miejsca obozu jenieckiego z II wojny światowej</p> <p>Budzistowo – pobyt w stadninie koni i zwiedzanie kościoła Św. Janów</p> <p>Kołobrzeg - latarnia morska, katedra, Muzeum Oręża Polskiego, spacer promenadą nadmorską</p>
Oryginalność, unikatowość miejsca	<p>Pobyt nad jeziorem Drawsko ,drugim co do głębokości jeziorem w Polsce</p> <p>„Sławogród” – ciekawa rekonstrukcja średniowiecznego grodu</p> <p>Unikatowy źródliskowy odcinek Drawy, która przepływa przez Dolinę Pięciu Jezior</p> <p>Modrolas – miejsce największego obozu jenieckiego lotników alianckich z czasów II wojny światowej w Polsce</p> <p>Zwiedzanie miejsca pierwotnej lokalizacji Kołobrzegu z X wieku - Budzistowo</p>
Długość trasy i proponowany środek transportu	Autokar, przejazd ok. 160 km


Noclegi i wyżywienie	<u>Oferta noclegowa:</u> I dzień –Czaplinek II dzień – Połczyn Zdrój <u>Oferta gastronomiczna:</u> I dzień –Wałcz, Czaplinek, Stare Drawsko II dzień – Połczyn Zdrój III dzień – Kołobrzeg
Szacowane koszty (pakietu)	Koszt wycieczki od 400 zł/osoba obejmuje: <ul style="list-style-type: none"> • przewóz autokarem • obsługę przewodnika terenowego • 2 śniadania, 3 obiadokolacje w obiektach na trasie • 2 noclegi w obiektach na trasie
Sposób organizacji - dystrybucja (indywidualnie, lokalne biuro, touroperator)	Możliwa jest organizacja we własnym zakresie przez nauczyciela i indywidualne zamawianie poszczególnych świadczeń bądź zlecenie organizacji imprezy do biura turystycznego

Karta produktu MW5.

Nazwa produktu	Z Puszczy Barlineckiej do stolicy województwa
Segment odbiorców - podgrupa	Dzieci i młodzież szkoła w wieku 8 - 16 lat
Termin (pora roku) Czas trwania	Wiosna, lato, jesień 2 dni
Punkty węzłowe / centra obsługi szlaku	Szczecin, Barlinek
Atrakcje podstawowe (opis – charakterystyka miejsca/trasy)	<p>Barlinek - Równo - Przelewice – Brzesko – Pyrzyce – Kołbacz – Glinna – Binowo - Szczecin</p> <p>Trasa prowadzi z Barlinka - „Europejskiej Stolicy Nordic Walking” - do stolicy Pomorza Zachodniego.</p> <p>I Dzień</p> <p>Barlinek – wędrowka ścieżką dydaktyczną po terenie Barlinecko-Gorzowskiego Parku Krajobrazowego wokół jeziora Barlineckiego bądź z miejscowości Krzynka - ścieżką „Szlakiem Dębów”</p> <p>Wędrowka niebieskim szlakiem z Równego przez rezerwat „Skalisty Jar Libberta” do Młyna – Papierni i udział w warsztatach Szkoły Architektury i Ekologii Krajobrazu</p> <p>II dzień</p> <p>Spacer po arboretum w Przelewicach – nauka rozpoznawania różnych gatunków drzew i krzewów, zbieranie liści w okresie jesiennym do szkolnego zielnika</p> <p>Spacer ścieżką dydaktyczną „W poszukiwaniu tajemnic Zielonego Łądu” po terenie Szczecińskiego Parku Krajobrazowego w pobliżu Glinnej</p> <p>Wędrowka ścieżką dydaktyczną "Sekrety roślin" po terenie ogrodu dendrologicznego w Glinnej.</p>
Atrakcje towarzyszące w miejscu docelowym i w najbliższej okolicy	<p>Barlinek – spacer szlakiem mistrza szachowego Laskera po mieście, Kąpiel i plażowanie nad jeziorem Barlineckim, wędrowka szlakami „Nordic –Walking”</p> <p>Sanktuarium Matki Bożej Brzeskiej w Brzesku</p> <p>Spacer wzdłuż murów miejskich w Pyrzycach</p> <p>Studnia św. Ottona w Pyrzycach</p> <p>Zwiedzanie kościoła cystersów w Kołbacz oraz obiektów poklasztornych.</p>
Oryginalność, unikatowość miejsca	<p>Możliwość zobaczenia i porównania w ciągu jednego dnia dwóch ogrodów dendrologicznych (Glinna, Przelewice)</p> <p>Najstarszy zachowany w Polsce kościół cysterski – Kołbacz</p> <p>Najgrubsza i najstarsza lipa szerokolistna w Polsce - lipa „Św. Ottona” w dzielnicy Szczecina Płonia</p>
Długość trasy i proponowany środek transportu	Autokar, przejazd ok. 120 km
Noclegi i wyżywienie	<p><u>Oferta noclegowa:</u></p> <p>I dzień –Barlinek</p> <p><u>Oferta gastronomiczna:</u></p> <p>I dzień –Barlinek</p> <p>II dzień – Przelewice, Pyrzyce</p> <p>Ognisko z kiełbaskami: przy ogrodach w Przelewicach i Glinnej</p>


Szacowane koszty (pakietu)	Koszt jednodniowej wycieczki to ok. 250 zł obejmujący: <ul style="list-style-type: none"> • przewóz autokarem • obsługę przewodnika terenowego • nocleg ze śniadaniem i obiadokolacją
Sposób organizacji - dystrybucja (indywidualnie, lokalne biuro, touroperator)	Możliwa jest organizacja we własnym zakresie przez nauczyciela i indywidualne zamawianie poszczególnych świadczeń bądź zlecenie organizacji imprezy do biura turystycznego

Karta produktu MW6

Nazwa produktu	Brzegiem Bałtyku – poznajemy nadmorskie krajobrazy
Segment odbiorców - podgrupa	Dzieci i młodzież szkoła w wieku 8 - 16 lat
Termin (pora roku) Czas trwania	Wiosna, lato, jesień 3 dni
Punkty węzłowe / centra obsługi szlaku	Świnoujście, Międzyzdroje, Kołobrzeg, Koszalin
Atrakcje podstawowe (opis – charakterystyka miejsca/trasy) 	<p>Świnoujście – Karsibór – Międzyzdroje – Lubin – Wapnica – Wisetka - Kamień Pomorski – Dziwnówek - Trzęsacz – Trzebiatów – Kołobrzeg – Ustronie Morskie – Dobrzyca</p> <p>I dzień Świnoujście - spacer po Parku Zdrojowym, pomnik przyrody - cedrzyńiec kalifornijski, wejście na latarnię morską Międzyzdroje - Muzeum Przyrodnicze Wolińskiego Parku Narodowego, wędrowka plażą wzdłuż klifu na odcinku z Międzyzdrojów do Wisetki. Spacer z Lubina na wzgórze Zielonka (widok na wsteczną deltę Świny) i dalej do jeziora Turkusowego w Wapnicy na terenie Wolińskiego Parku Narodowego.</p> <p>II dzień Klifowe wybrzeże w okolicach Trzęsacza i Rewala Park miejski w Trzebiatowie - obszar historycznego założenia parkowego "Królewski Gaj".</p> <p>III dzień Ogrody Hortulus Spectabilis w Dobrzycy (20 metrowa wieża widokowa w postaci kwasu DNA, ogrody magii, energii, czasu i przestrzeni) Ogrody Tematyczne Hortulus w Dobrzycy: japoński, francuski, śródziemnomorski, ogród kamienny, skalny i wodny. Ogrody użytkowe: ziołowy i warzywny, ogrody barw, ogrody zmysłów, ogrody dźwięku.</p>
Atrakcje towarzyszące w miejscu docelowym i w najbliższej okolicy	<p>Świnoujście - udział w szkoleniu wojskowym w pruskim stylu w forcie Gerharda Pobyt w Bałtyckim Parku Dinozaurów we Wrzosowie Dziwnówek – poszukiwanie skamieniałości jurajskich w wyrobisku w porwaku (oddział nr 522 Nadleśnictwa Gryfice w pobliżu szlaku czerwonego) – jedno z najłatwiej dostępnych miejsc na terenie województwa zachodniopomorskiego, gdzie można zbierać skamieniałości Trzęsacz – spacer do ruin kościoła i plażowanie oraz zwiedzanie Muzeum 15 Południka Rewal - Park Wieloryba Spacer po Trzebiatowie: zwiedzanie Pałacu nad Młynówką wraz z otaczającym ogrodem, rynek, ratusz, kościół NMP., baszta Kaszana, sgrafitto ze słoniem, w sierpniu możliwość udziału w „Trzebiatowskim Świącie Kaszy” - imprezie plenerowej nawiązującej do legendy jak to miska kaszy uratowała Trzebiatów przed napadem Gryficzan (impreza cykliczna – sierpień). Kołobrzeg - latarnia morską, katedra, Muzeum Oręża Polskiego, spacer promenadą nadmorską</p>
Oryginalność, unikatowość miejsca	Najwyższa latarnia morską w Polsce 64,8 m oraz największy okaz cedrzyńca kalifornijskiego – Świnoujście Wsteczna delta Świny – jeden z niewielu przykładów tego typu zjawisk w Europie


	<p>Najwyższy brzeg klifowy w Polsce – Grodno (wzgórze Gosań) Ruiny kościoła w Trzęsaczu – jedyny w Polsce zabytek, który jest widocznym świadkiem tempa cofania się klifowego brzegu Największy na świecie grabowy labirynt, zabawa w labiryncie, wieża widokowa w Ogrodach Hortulus Spectabilis .</p>
Długość trasy i proponowany środek transportu	Autokar, przejazd ok. 200 km
Noclegi i wyżywienie	<p><u>Oferta noclegowa:</u> I dzień – Międzyzdroje, Wicko II dzień – Mrzeżyno, Dźwirzyno, Kołobrzeg</p> <p><u>Oferta gastronomiczna:</u> I dzień – Międzyzdroje II dzień – Trzęsacz, Rewal, Gosław III dzień – Ustronie Morskie, Dobrzyca,</p>
Szacowane koszty (pakietu)	<p>Koszt jednodniowej wycieczki to ok. 400 zł obejmujący:</p> <ul style="list-style-type: none"> • przewóz autokarem • obsługę przewodnika terenowego • 2 noclegi • 2 śniadania i 2 obiady • Bilet wstępu na latarnię w Świnoujściu • Bilet wstępu do Muzeum WPN w Międzyzdrojach • Bilet wstępu do Ogródów Tematycznych Hortulus • Bilet wstępu do Ogródów Hortulus Spectabilis
Sposób organizacji - dystrybucja (indywidualnie, lokalne biuro, touroperator)	Możliwa jest organizacja we własnym zakresie przez nauczyciela i indywidualne zamawianie poszczególnych świadczeń bądź zlecenie organizacji imprezy do biura turystycznego

Karta produktu MW7

Nazwa produktu	Szlakiem osobliwości przyrodniczych Pomorza Środkowego
Segment odbiorców - podgrupa	Dzieci i młodzież szkoła w wieku 8 - 16 lat
Termin (pora roku) Czas trwania	Wiosna, lato, jesień 3 dni
Punkty węzłowe / centra obsługi szlaku	Szczecinek, Koszalin
Atrakcje podstawowe (opis – charakterystyka miejsca/trasy) 	<p>Szczecinek – Trzebiechowo – Storkowo - Tychowo – Naclaw – Polanów – Krąg – Darłowo - Sierakowo Sławieńskie – Karnieszewice – Koszalin</p> <p>I dzień Spacer po parku miejskim w Szczecinku położonym nad malowniczym jeziorem Trzesiecko (ok. 2000 drzew liczących ponad 100 lat) Trzebiechowo - najgrubszy dąb na Pomorzu Zachodnim 9,2 m</p> <p>II dzień Wizyta w Stacji Geoekologicznej UAM w Storkowie Aleja bukowa – pomnik przyrody przy drodze z Polanowa pomiędzy Jacinkami a Naclawiem Kraż – park pałacowy</p> <p>III dzień Zwiedzanie arboretum w Karnieszewicach oraz grupa potężnych daglezi (ok. 1 km od arboretum). Park Książąt Pomorskich w Koszalinie Chełmska Góra w Koszalinie – wieża widokowa</p>
Atrakcje towarzyszące w miejscu docelowym i w najbliższej okolicy	<p>Zwiedzanie Szczecineckiej Kalwarii św. Rozalii – jednej z trzech kalwarii kamiennych w Polsce</p> <p>Przejażdżka tramwajem wodnym „Bayern” na Mysią Wyspę w Szczecinku</p> <p>Największy w Polsce głąz narzutowy „Trygław” w Tychowie</p> <p>Darłowo - zwiedzanie Zamku Książąt Pomorskich, gdzie mieszkał Eryk – król Danii, Szwecji i Norwegii oraz kościoła Mariackiego i kaplicy Św. Gertyudy – świadka efektów tsunami z 1497r.</p> <p>Darłówek – most rozsuwany na Wieprzy, spacer promenadą nadmorską, Rejs tramwajem wodnym w Darłówku</p> <p>Pobyć w Parku Wodnym „Jan” w Darłówku</p> <p>Sierakowo Sławieńskie – Wioska Hobbitów, udział w zajęciach proponowanych przez stowarzyszenie „Hobbiton” (wymagana rezerwacja), możliwość udziału w Jarmarku Hobbitów (impreza cykliczna, zazwyczaj w sierpniu)</p> <p>Iwięcino - zwiedzanie kościoła p.w. Matki Boskiej Królowej Polski (z malowidłem "Sąd Ostateczny" wewnątrz)</p>
Oryginalność, unikatowość miejsca	<p>Zamek Książąt Pomorskich w Darłowie, gdzie ostatnie 10 lat życia spędził po abdykacji król trzech państw Eryk I Pomorski</p> <p>Trzebiechowo - najgrubszy dąb na Pomorzu Zachodnim 9,2 m obwodu pnia</p> <p>Największy w Polsce głąz narzutowy „Trygław” w Tychowie o obw.44,7 m.</p> <p>Jedyna w Polsce aleja bukowa prawnie chroniona k. Polanowa</p>
Długość trasy i proponowany środek transportu	Autokar, przejazd ok. 220 km

<p>Noclegi i wyżywienie</p>	<p><u>Oferta noclegowa:</u> I dzień –Szczecinek II dzień – Darłowo</p> <p><u>Oferta gastronomiczna:</u> I dzień –Szczecinek II dzień – Tychowo, Polanów III dzień – Darłowo, Koszalin</p>
<p>Szacowane koszty (pakietu)</p>	<p>Koszt jednodniowej wycieczki to ok. 350 zł obejmujący:</p> <ul style="list-style-type: none"> • przewóz autokarem • obsługę przewodnika terenowego • posiłek w jednym z punktów gastronomicznych • 2 noclegi • 2 śniadania i 2 obiadowe kolacje • Wybrane zajęcia z oferty Wioski Hobbitów
<p>Sposób organizacji - dystrybucja (indywidualnie, lokalne biuro, touroperator)</p>	<p>Możliwa jest organizacja we własnym zakresie przez nauczyciela i indywidualne zamawianie poszczególnych świadczeń bądź zlecenie organizacji imprezy do biura turystycznego</p>

Karta produktu MW8.

Nazwa produktu	Przez Pojezierze Myśliborskie nad morze
Segment odbiorców - podgrupa	Dzieci i młodzież szkoła w wieku 8 - 16 lat
Termin (pora roku) Czas trwania	Wiosna, lato, jesień 3 dni
Punkty węzłowe / centra obsługi szlaku	Barlinek, Międzyzdroje, Kołobrzeg
Atrakcje podstawowe (opis – charakterystyka miejsca/trasy) 	<p>Myślibórz - Lipiany - Przelewice – Brzesko – Pyrzyce – Stargard – Nowogard – Płoty – Gryfice – Trzygława - Trzebiatów – Niechorze</p> <p>I Dzień Lipiany – spacer od zabytkowego centrum miasteczka do Parku Adama i Ewy i dalej ścieżką pieszo-rowerową nad jezioro Wądół Arboretum w Przelewicach – nauka rozpoznawania różnych gatunków drzew i krzewów, zbieranie liści w okresie jesiennym do szkolnego zielnika Pyrzyce – spacer wzdłuż murów miejskich do parku, w którym znajduje się studzienka wzniesiona w miejscu Świętego Źródła związanego z chrztem w 1124 r.</p> <p>II dzień Stargard - zwiedzanie Parku im. Bolesława Chrobrego utworzonego na terenie dawnych wałów ziemnych otaczających miasto wraz wieńcem murów miejskich Nowogard - dwa 700-letnie cisy - pomniki przyrody Płoty - zwiedzanie zamku starego i nowego w Płotach wraz z przylegającym parkiem pałacowym z wieloma unikatowymi gatunkami drzew w tym najbardziej osobliwy kasztanowiec z wieńcem łukowato wygiętych, mniejszych kasztanowców. Trzygława – pozostałości parku pałacowego z pomnikowymi „Dębami Trzygława”</p> <p>III dzień Spacer po Trzebiatowie: zwiedzanie Pałacu nad Młynówką wraz z otaczającym ogrodem, park miejski w Trzebiatowie - obszar historycznego założenia parkowego "Królewski Gaj". Panorama wybrzeża z latarni morskiej w Niechorzu</p>
Atrakcje towarzyszące w miejscu docelowym i w najbliższej okolicy	<p>Kąpiel i plażowanie nad jeziorem Myśliborskim albo wycieczka rowerowa do Pszczelnika (pomnik lotników litewskich, którzy dokonali przelotu przez Atlantyk i ulegli katastrofie w tym miejscu) Lipiany możliwość kąpeli i plażowania nad jeziorem Wądół, gry zabawy na ogólnie dostępnym kompleksie sportowo-rekreacyjnym Sanktuarium Matki Bożej Brzeskiej w Brzesku Spacer wzdłuż murów miejskich w Pyrzycach Studnia św. Ottona w Pyrzycach Stargard – zwiedzanie kościoła NMP., kościoła św. Jana i ratusza, zajęcia edukacyjne w Muzeum Archeologiczno-Historycznym Wystawa Nadmorskiej Kolei Wąskotorowej w Gryficach Przejażdżka ścieżką rowerową z Gryfic do elektrowni wodnej na Redze w Smolęcinie Spływ kajakowy Regą (wybrany fragment na odcinku między Gryficami a Trzebiatowem)</p>

	<p>Trzebiatów - rynek, ratusz, kościół NMP, baszta Kaszana, sgraffito ze słoniem.</p> <p>W sierpniu możliwość udziału w „Trzebiatowskim Świącie Kaszy”- imprezie plenerowej nawiązującej do legendy jak to miska kaszy uratowała Trzebiatów przed napadem Gryficzan (wydarzenie cykliczne zazwyczaj w sierpniu).</p> <p>Park Miniatur Latarni Morskich w Niechorzu u stóp latarni morskiej</p>
Oryginalność, unikatowość miejsca	<p>Jeden z najcenniejszych ogrodów dendrologicznych w Polsce – Przelewice</p> <p>Osobliwy kasztanowiec z wieńcem łukowato wygiętych, mniejszych kasztanowców – park pałacowy w Płotach.</p> <p>Najstarsze cisy w woj. zachodniopomorskim - Nowogard</p>
Długość trasy i proponowany środek transportu	Autokar, przejazd ok. 220 km
Noclegi i wyżywienie	<p><u>Oferta noclegowa:</u></p> <p>I dzień –Stargard</p> <p>II dzień – Gryfice, Mrzeżyno</p> <p><u>Oferta gastronomiczna:</u></p> <p>I dzień –Przelewice, Pyrzyce, Stargard</p> <p>II dzień – Stargard, Nowogard, Gryfice</p> <p>III dzień – Trzebiatów, Niechorze</p>
Szacowane koszty (pakietu)	<p>Koszt jednodniowej wycieczki to ok. 330 zł obejmuje:</p> <ul style="list-style-type: none"> • przewóz autokarem • obsługę przewodnika terenowego • 2 noclegi • 2 śniadania, 2 obiadokolacje • Bilet wstępu do ogrodu w Przelewicach
Sposób organizacji - dystrybucja (indywidualnie, lokalne biuro, touroperator)	Możliwa jest organizacja we własnym zakresie przez nauczyciela i indywidualne zamawianie poszczególnych świadczeń bądź zlecenie organizacji imprezy do biura turystycznego

Karta produktu MW9.

Nazwa produktu	Szlak epoki lodowcowej.
Segment odbiorców - podgrupa	Dzieci i młodzież szkoła w wieku 8 - 16 lat
Termin (pora roku) Czas trwania	Wiosna, lato, jesień 4 dni
Punkty węzłowe / centra obsługi szlaku	Moryń, Barlinek, Drawsko Pomorskie, Połczyn Zdrój, Szczecinek
Atrakcje podstawowe (opis – charakterystyka miejsca/trasy)	<p>Cedynia – Chojna – Myślibórz - Barlinek – Choszczno – Recz – Ińsko – Storkowo – Granica – Węgorzyno – Łobez - Bełczna – Świdwin – Lipie – Tychowo – Połczyn Zdrój– Żurawiec – Barwice - Szczecinek</p> <p>I dzień: Spacer po rezerwacie „Wrzosowiska Cedyńskie” i wejście na wzgórze Czcibora – widok na dolinę Odry i Cedyński Park Krajobrazowy Wieża widokowa w Cedyni Mętno – punkt widokowy na teren Cedyńskiego Parku Krajobrazowego Barlinek – wędrówka ścieżką dydaktyczną po terenie Barlinecko-Gorzowskiego Parku Krajobrazowego wokół jeziora Barlineckiego bądź ścieżką z miejscowości Krzynka - ścieżką „Szlakiem Dębów” Wędrówka niebieskim szlakiem z Równego przez rezerwat „Skalisty Jar Libberta”</p> <p>II dzień Spacer po parku im. Stefana Kardynała Wyszyńskiego nad jeziorem Klukom do Lipy Siedmiu Braci (obwód 760 cm) w Choszczynie Wędrówka piesza przez tereny Ińskiego Parku Krajobrazowego z punktu widokowego w Dłusku przez Wierzchucice, rezerwaty „Kamienna Buczyzna”, „Zatomskie Bagno” do pomnika raka w Ińsku. Konsumpcja lokalnych potraw z ryb z jeziora Ińsko. Przejazd do kopalni kruszywa w Storkowie i zapoznanie się ze stanowiskiem dokumentacyjnym „Storkowo – morena czołowa” Bełczna – udział w warsztatach kulinarnych „Odkrywczy Smaków Pomorza Zachodniego” w „Dworku Tradycja” . Obiekt wpisany jest na ogólnopolską listę zagród edukacyjnych. Do wyboru warsztaty kulinarne w „Starym Folwarku” w Radowie Małym</p> <p>III dzień Pobyt w Ośrodku Edukacji Ekologicznej w Lipiu – skorzystanie z bogatej oferty edukacyjnej Największy w Polsce głąz narzutowy „Trygław” w Tychowie o obw.44,7 m. Spacer po parku zdrojowym w Połczynie (część francuska i angielska), ścieżka dydaktyczna</p> <p>IV dzień Wieża widokowa na Wolej Górze – możliwość podziwiania polodowcowego krajobrazu Drawskiego Parku Krajobrazowego Przejazd rowerem ścieżką geoturystyczną „Dolina Pięciu Jezior” po terenie Drawskiego Parku Krajobrazowego Ścieżka petrograficzna w Żurawcu Spacer ścieżką przyrodniczo – edukacyjną w rezerwacie krajobrazowym "Przełom rzeki Dębnicy" Degustacja wyrobów tradycyjnych w gospodarstwie agroturystycznym „Pod kasztanem” w Nowym Koprzywnie</p>

<p>Atrakcje towarzyszące w miejscu docelowym i w najbliższej okolicy</p>	<p>Cedynia – Muzeum Regionalne z kośćmi mamutów znalezionymi w Bielinku Kąpiel nad jeziorem Myśliborskim albo wycieczka rowerowa do Pszczelnika (pomnik lotników litewskich, którzy dokonali przelotu przez Atlantyk i ulegli katastrofie w tym miejscu), Plażowanie nad jeziorem Ińsko Mini-spyw kajakowy Regą, pakiet kajakowy „Pociąg do Regi” Worowo - Łobez Zwiedzanie zamku w Świdwinie, w czerwcu możliwość udziału w festynie „Bitwa o krowę” (impreza cykliczna) Pobyt w Parku Wodnym „Relaks” w Świdwinie Kąpiel w basenie na terenie sanatorium „Gryf” w Połczynie Zdroju</p>
<p>Oryginalność, unikatowość miejsca</p>	<p>Polodowcowe krajobrazy zachodniopomorskich pojezierzy Jedno z największych cmentarzysk mamutów w Europie w Bielinku Dworek „Tradycja” w Bełcznej – miejsce o magicznej atmosferze, gdzie zapach pieczonego chleba pocujemy już od progu, a rozległy, „zaczarowany” ogród jest zawsze otwarty dla każdego Pobyt nad jeziorem Drawsko drugim co do głębokości jeziorem w Polsce „Sławogród” – ciekawa rekonstrukcja średniowiecznego grodu Unikatowy źródłiskowy odcinek Drawy, która przepływa przez Dolinę Pięciu Jezior Zwiedzanie Geoparku „Polodowcowa Kraina Drawy i Dębnicy”</p>
<p>Długość trasy i proponowany środek transportu</p>	<p>Autokar, przejazd ok. 300 km</p>
<p>Noclegi i wyżywienie</p>	<p><u>Oferta noclegowa:</u> I dzień – Barlinek II dzień – Radowo Małe, Świdwin, Lipie III dzień – Połczyn Zdrój <u>Oferta gastronomiczna:</u> I dzień – Barlinek II dzień – Ińsko, Bełczna, Świdwin III dzień – Lipie, Połczyn Zdrój IV dzień – Nowe Koprzywno, Brusno, Szczecinek</p>
<p>Szacowane koszty (pakietu)</p>	<p>Koszt wycieczki od 450 zł/osoba obejmuje:</p> <ul style="list-style-type: none"> • przewóz autokarem • obsługę przewodnika terenowego • 3 śniadania, 3 obiadokolacje w obiektach na trasie • 3 noclegi w obiektach na trasie • Udział w warsztatach w Bełcznej, OEE w Lipiu • Bilety wstępu do Muzeum Regionalnego i wieżę widokową w Cedyni
<p>Sposób organizacji - dystrybucja (indywidualnie, lokalne biuro, touroperator)</p>	<p>Możliwa jest organizacja we własnym zakresie przez nauczyciela i indywidualne zamawianie poszczególnych świadczeń bądź zlecenie organizacji imprezy do biura turystycznego</p>

Karta produktu nr MW10.

Nazwa produktu	Przez trzy puszcze
Segment odbiorców - podgrupa	Dzieci i młodzież szkoła w wieku 8 - 14 lat
Termin (pora roku) Czas trwania	Wiosna, lato, jesień 3 dni
Punkty węzłowe / centra obsługi szlaku	Szczecin,
Atrakcje podstawowe (opis – charakterystyka miejsca/trasy)	<p>Szczecin - Tanowo – Świdwie – Zalesie – Nowe Warpno – Podgrodzie – Trzebież – Szczecin - Binowo - Glinna – Kliniska – Stepnica – Czarnocin</p> <p>I dzień Pobyt w Ośrodku Dydaktyczno-Muzealnym „Świdwie”, rozpoznawanie gatunków ptaków wodno-błotnych, pobyt w Transgranicznym Ośrodku Edukacji Ekologicznej w Zalesiu, udział w interaktywnych warsztatach oraz zajęciach terenowych, wędrowka na brzeg klifowy nad Zalewem Szczecińskim w Miroszewie, pobyt w Podgrodziu</p> <p>II dzień Szczecin - zwiedzanie Parku Kasprowicza i/lub Cmentarza Centralnego - skupiska cennych okazów przyrodniczych Spacer ze Szczecina Zdroje nad jezioro Szmaragdowe i wejście na najwyższy punkt Wzgórz Bukowych Bukowiec 147 m n.p.m. na terenie Szczecińskiego Parku Krajobrazowego Puszcza Bukowa; możliwość skorzystania z oferty centrum informacyjno-edukacyjnego Zwiedzanie ogrodu dendrologicznego w Glinnej</p> <p>III dzień Pobyt w Ośrodku Edukacji Przyrodniczo-Leśnej w Kliniskach Wielkich i spacer ścieżką dydaktyczną po Puszczy Goleniowskiej Czarnocin - Park Natury Zalewu Szczecińskiego – spacer ścieżką przyrodniczą oraz zajęcia terenowe (ornitolog, botanik).</p>
Atrakcje towarzyszące w miejscu docelowym i w najbliższej okolicy	<p>Zajęcia rekreacyjne i sportowe w Centrum Edukacji, Integracji i Rehabilitacji "Podgrodzie" w Nowym Warpnie</p> <p>Zajęcia rekreacyjne i sportowe w Gminnym Centrum Edukacji i Rekreacji w Trzebieży</p> <p>Wycieczka Międzynarodowym Szlakiem Rowerowym R-66 na wybranym odcinku</p> <p>Zajęcia wg oferty Szkoły Aktywnego Wypoczynku "Frajda" w Czarnocinie</p>
Oryginalność, unikatowość miejsca	<p>W ciągu tej wycieczki można zapoznać się z krajobrazami trzech puszczy otaczających Szczecin</p> <p>Rezerwat „Jezioro Świdwie” – doskonałe miejsca do obserwacji ptaków wodno-błotnych</p> <p>Miasteczko na dwóch półwyspach - Nowe Warpno z dzielnicą Podgrodzie</p> <p>Jeden z najcenniejszych przyrodniczo kompleksów parków miejskich w Polsce - Szczecin</p>
Długość trasy i proponowany środek transportu	Autokar, przejazd ok. 220 km
Noclegi i wyżywienie	<p><u>Oferta noclegowa:</u></p> <p>I dzień –Nowe Warpno, Trzebież, Szczecin</p> <p>II dzień – Czarnocin</p>

	<p><u>Oferta gastronomiczna:</u> I dzień – Nowe Warpno, Trzebież II dzień – Szczecin (np. restauracje: "Na Kuncu Korytarza", "Zamkowa", Bar Pasztecik) III dzień – Stepnica, Czarnocin</p>
<p>Szacowane koszty (pakietu)</p>	<p>Koszt wycieczki 300 zł obejmujący:</p> <ul style="list-style-type: none"> • przewóz autokarem • obsługę przewodnika terenowego • udział w warsztatach w TOEE w Zalesiu • 2 noclegi w Centrum Edukacji, Integracji i Rehabilitacji "Podgrodzie" oraz w Szkole Aktywnego Wypoczynku "Frajda" w Czarnocinie • 2 śniadania i 2 obiadowe kolacje
<p>Sposób organizacji - dystrybucja (indywidualnie, lokalne biuro, touroperator)</p>	<p>Możliwa jest organizacja we własnym zakresie przez nauczyciela i indywidualne zamawianie poszczególnych świadczeń bądź zlecenie organizacji imprezy do biura turystycznego</p>